



Estatísticas da Criminalidade Violenta em Pernambuco 2020

Estatísticas da Criminalidade Violenta em Pernambuco 2020

Publicação da Agência Estadual de Planejamento e Pesquisas de Pernambuco – CONDEPE/ FIDEM
Rua Santo Elias, 535, Espinheiro, Recife-PE, CEP: 52020-090, Fone: (81) 3182.4403
www.condepefidem.pe.gov.br - agencia@condepefidem.pe.gov.br

GOVERNO DO ESTADO DE PERNAMBUCO

Paulo Henrique Saraiva Câmara
Governador

Luciana Barbosa de Oliveira Santos
Vice-Governadora

SECRETARIA DA CASA CIVIL
José Francisco de Melo Cavalcanti Neto
Secretário

SECRETARIA DE DEFESA SOCIAL
Humberto Freire de Barros
Secretário

SECRETARIA DE DESENVOLVIMENTO URBANO E HABITAÇÃO
Tomé Barros Monteiro da Franca
Secretário

AGÊNCIA ESTADUAL DE PLANEJAMENTO E PESQUISAS DE PERNAMBUCO – CONDEPE/ FIDEM

Sheilla Pincovsky de Lima Albuquerque
Diretora Presidente

Maurílio Soares de Lima
Diretor de Estudos, Pesquisas e Estatística

Rodolfo Guimarães Regueira da Silva
Gerente de Estudos e Pesquisas Socioeconômicas

EQUIPE TÉCNICA

GESTÃO DE ESTUDOS SOCIODEMOGRÁFICOS DA AGÊNCIA CONDEPE/FIDEM

Virgínia Lúcia Cavalcanti Walmsley

Gestora

Francisco Augusto Correia (Gráficos)

Maria Luiza Ferreira (Estimativas populacionais)

Wainer Araújo (Mapas)

SUPERINTENDÊNCIA DE GESTÃO E ANÁLISE CRIMINAL E ESTATÍSTICA DA SECRETARIA DE DEFESA SOCIAL

Jonas Sobral Moreno

Superintendente

Cleyton Pimentel (Extração e validação dos dados)

Filipe Feitosa Valois Moreira (Mapeamento estatístico)

Gustavo Henrique Brasil de Barros (Coleta de dados)

Sumário

Apresentação.....	3
1. Crime Violento Contra o Patrimônio em Pernambuco 2016 - 2020.....	4
Tabela 1.1 – Ocorrências de CVP e Taxa de Criminalidade Violenta Contra o Patrimônio em Pernambuco, segundo Regiões de Desenvolvimento e Municípios – 2019-2020.....	9
Tabela 1.2 – Ocorrências de Crime Violento Contra o Patrimônio em Pernambuco, por Categoria de Crime, segundo Regiões de Desenvolvimento e Municípios – 2019.....	18
Tabela 1.3 – Ocorrências de Crime Violento Contra o Patrimônio em Pernambuco, por Categoria de Crime, segundo Regiões de Desenvolvimento e Municípios – 2020.....	25
2. Crime Violento Letal e Intencional em Pernambuco 2016 - 2020.....	34
Tabela 2.1 – Vítimas de CVLI e Taxa de Criminalidade Violenta Letal e Intencional em Pernambuco, segundo Regiões de Desenvolvimento e Municípios – 2019-2020.....	39
Tabela 2.2 – Vítimas de Crime Violento Letal e Intencional em Pernambuco, por Sexo, segundo Regiões de Desenvolvimento e Municípios – 2019-2020.....	48
Tabela 2.3 - Vítimas de Crime Violento Letal e Intencional em Pernambuco, por Faixa Etária, segundo Regiões de Desenvolvimento e Municípios – 2019-2020.....	56

Tabela 2.4 - Vítimas de Crime Violento Letal e Intencional em Pernambuco, por Categoria de Crime, segundo Regiões de Desenvolvimento e Municípios – 2019-2020.....	64
Tabela 2.5 - Vítimas de Crime Violento Letal e Intencional em Pernambuco, por Tipo de Arma, segundo Regiões de Desenvolvimento e Municípios – 2019-2020.....	72
Tabela 2.6 - Vítimas de Crime Violento Letal e Intencional em Pernambuco, por Categoria de Motivação, segundo Regiões de Desenvolvimento e Municípios – 2019.....	80
Tabela 2.7 - Vítimas de Crime Violento Letal e Intencional em Pernambuco, por Categoria de Motivação, segundo Regiões de Desenvolvimento e Municípios – 2020.....	87
3. Mapas da Criminalidade Violenta Letal e Intencional em Pernambuco, segundo Regiões de Desenvolvimento e Municípios – 2020.....	96
4. Outros Crimes Violentos em Pernambuco 2016 - 2020.....	98
Tabela 4.1 –Vítimas de Estupro e Mulheres Vítimas de Violência Doméstica e Familiar em Pernambuco, segundo Regiões de Desenvolvimento e Municípios – 2019-2020.....	100
5. Notas Metodológicas.....	108

ANEXO I – LISTA DE SIGLAS

ANEXO II – LISTA DE GRÁFICOS

Estatísticas da Criminalidade Violenta em Pernambuco - 2020
 Recife: Agência Estadual de Planejamento e Pesquisas de Pernambuco - CONDEPE/FIDEM, 2021.

1. VIOLÊNCIA 2. CRIMINALIDADE 3. QUALIDADE DE VIDA
 4. PERNAMBUCO

Apresentação

Estatísticas da Criminalidade Violenta em Pernambuco 2020

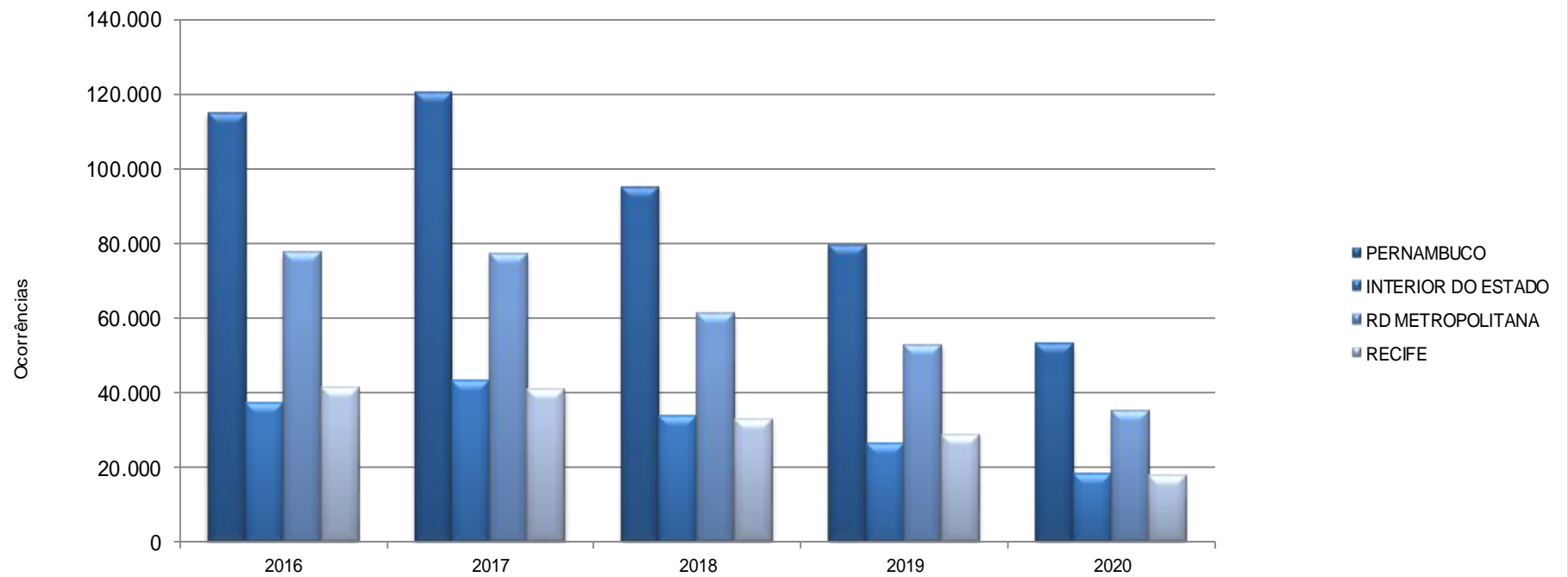
A sistemática de divulgação de indicadores sobre segurança pública foi iniciada em Pernambuco a partir de abril de 2008, com o lançamento do primeiro Boletim Trimestral da Conjuntura Criminal. Em junho de 2008, o Informe Mensal da Conjuntura Criminal começou a ser divulgado através da página da Agência CONDEPE/FIDEM, configurando a necessária celeridade à produção de indicadores de monitoramento da conjuntura criminal, sempre pautada por critérios científicos de tratamento da informação em observância às orientações técnicas do Sistema Nacional de Estatística. Desde junho de 2013, esta publicação de periodicidade anual foi agregada ao rol de produtos disponibilizados no portal da Agência CONDEPE/FIDEM, viabilizando o acompanhamento da evolução dos indicadores da criminalidade no contexto dos municípios pernambucanos, agrupados por Regiões de Desenvolvimento - RDs.

Em sua nona edição são apresentados gráficos que refletem a consolidação dos dados de Crime Violento contra o Patrimônio – CVP e de Crime Violento Letal e Intencional – CVLI, registrados durante os anos de 2016 a 2020, com o devido suporte da base de dados da Secretaria de Defesa Social - SDS. As tabelas referentes a 2019 e 2020 compreendem os dados de CVP e de CVLI coletados através do Sistema Infopol da SDS, acompanhadas de ilustrações gráficas relativas a Pernambuco, Recife, RD Metropolitana e Interior do Estado. Quanto aos números relativos ao Femicídio, eles continuam sendo divulgados dentre as categorias de motivação do CVLI. Além disso, os mapas por RDs constituem a espacialização das informações de CVLI correspondentes ao ano de 2020.

Esta edição também incorpora Outros Crimes Violentos ocorridos em Pernambuco no período de 2016 a 2020, baseados em informações que foram coletadas diretamente no portal da SDS. Os dados relativos a 2019 e 2020 estão reunidos numa única tabela, a qual traz o número de vítimas de Estupro, considerando ambos os sexos, bem como o número de mulheres vítimas de Violência Doméstica e Familiar - VDF, seguida dos respectivos gráficos ilustrativos por RDs e, também, por municípios da RD Metropolitana. Representam, portanto, a continuidade do compromisso assumido pelo Governo do Estado de divulgar informações sobre a situação da violência em nível estadual, assegurando os princípios básicos de *fidedignidade* e *comparabilidade* dos dados, além de garantir a acessibilidade à informação com qualidade a todo cidadão pernambucano.

1. Crime Violento Contra o Patrimônio em Pernambuco 2016 - 2020

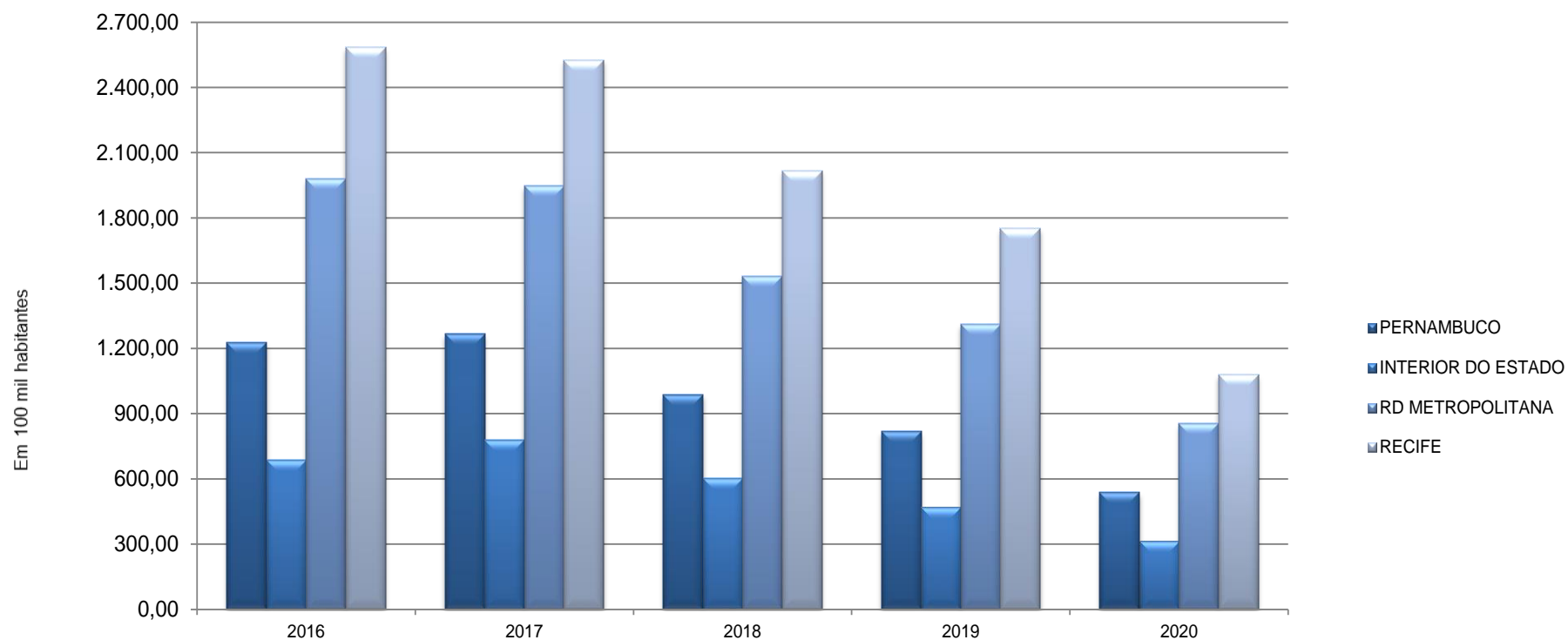
I - OCORRÊNCIAS DE CVP EM PERNAMBUCO, INTERIOR DO ESTADO, RD METROPOLITANA E RECIFE - 2016-2020



Fonte: SDS - Infopol. Elaboração: Agência CONDEPE/FIDEM.

Nota: Acorde o que determina a Lei Complementar Nº 426, de 03.04.2020, o município de Goiana voltou a integrar a RD Mata Norte, deixando de pertencer à RD Metropolitana. Para assegurar a comparabilidade das informações, os dados de CVP referentes a 2017, 2018 e 2019 foram recalculados segundo a nova Legislação.

II - TAXA ANUAL DE CVP EM PERNAMBUCO, INTERIOR DO ESTADO, RD METROPOLITANA E RECIFE - 2016-2020

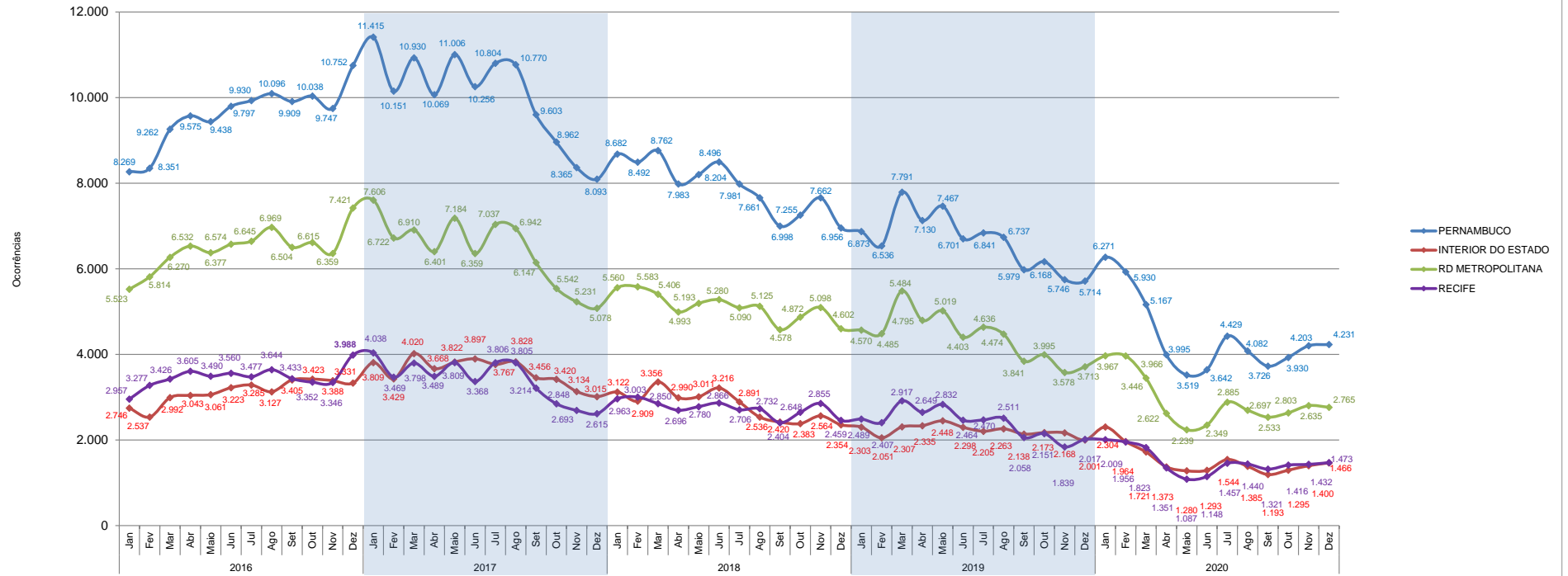


Fonte: SDS - Infopol. Elaboração: Agência CONDEPE/FIDEM.

Nota 1: Acorde o que determina a Lei Complementar Nº 426, de 03.04.2020, o município de Goiana voltou a integrar a RD Mata Norte, deixando de pertencer à RD Metropolitana. Para assegurar a comparabilidade das informações, os dados de CVP referentes a 2017, 2018 e 2019 foram recalculados segundo a nova Legislação.

Nota 2: Foram adotadas projeções de população obtidas por interpolação dos dados dos Censos Demográficos de 2000 e 2010, do IBGE, para o cálculo da taxa anual de CVP.

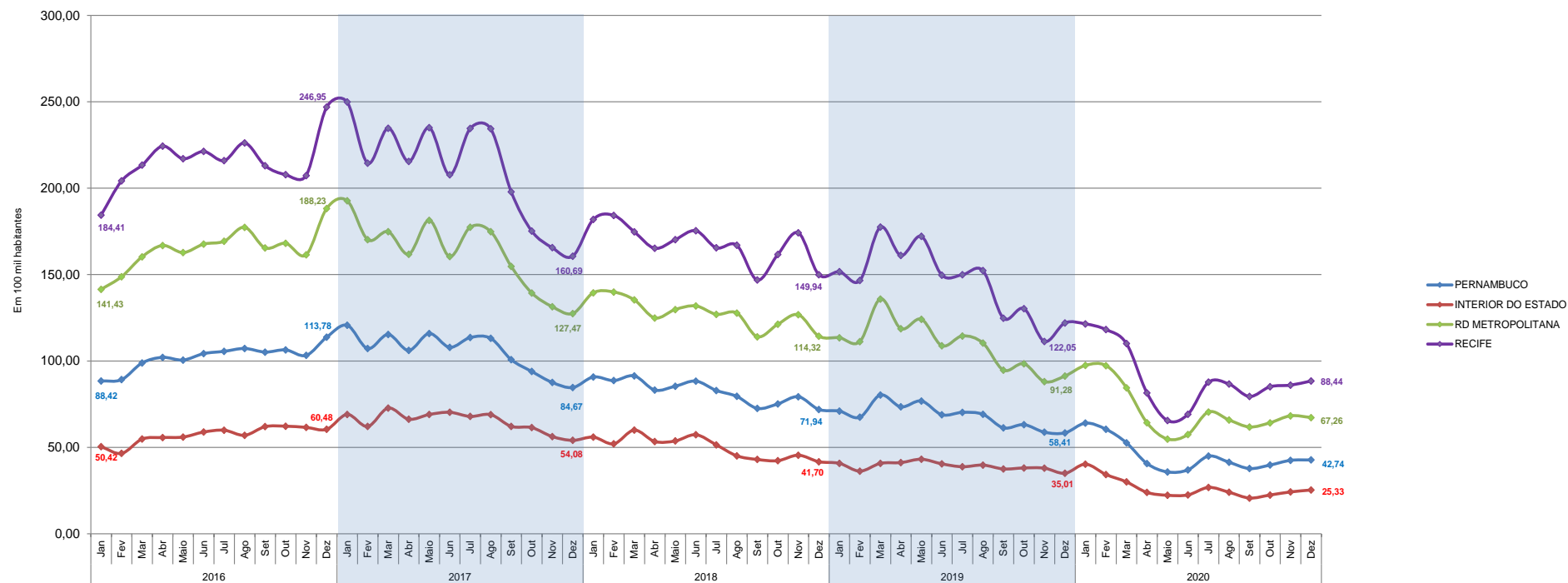
III - NÚMERO MENSAL DE OCORRÊNCIAS DE CVP EM PERNAMBUCO, INTERIOR DO ESTADO, RD METROPOLITANA E RECIFE - 2016-2020



Fonte: SDS - Infopol. Elaboração: Agência CONDEPE/FIDEM.

Nota: Acorde o que determina a Lei Complementar Nº 426, de 03.04.2020, o município de Goiana voltou a integrar a RD Mata Norte, deixando de pertencer à RD Metropolitana. Para assegurar a comparabilidade das informações, os dados de CVP referentes a 2017, 2018 e 2019 foram recalculados segundo a nova Legislação.

IV - TAXA MENSAL DE CVP EM PERNAMBUCO, INTERIOR DO ESTADO, RD METROPOLITANA E RECIFE - 2016-2020



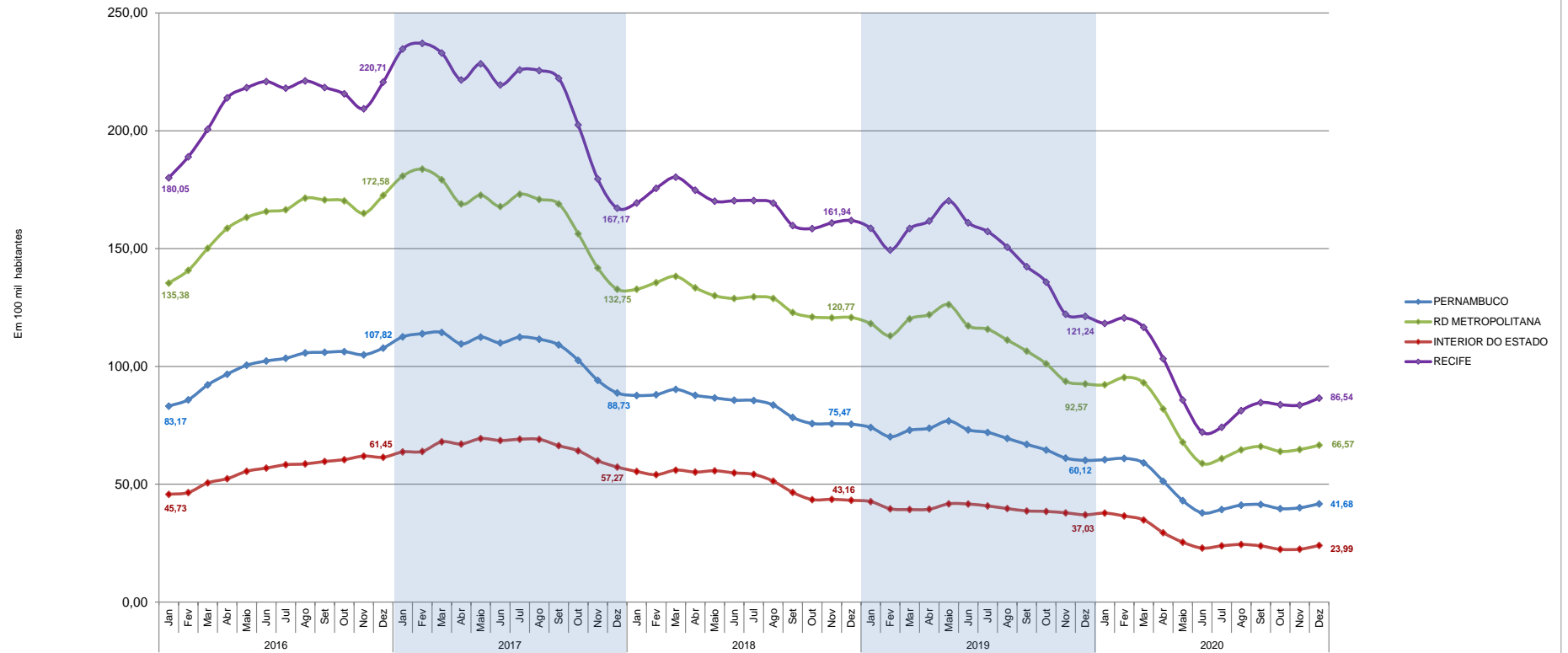
Fonte: SDS - Infopol. Elaboração: Agência CONDEPE/FIDEM.

Nota 1: Acorde o que determina a Lei Complementar Nº 426, de 03.04.2020, o município de Goiana voltou a integrar a RD Mata Norte, deixando de pertencer à RD Metropolitana.

Para assegurar a comparabilidade das informações, os dados de CVP referentes a 2017, 2018 e 2019 foram recalculados segundo a nova Legislação.

Nota 2: Foram adotadas projeções mensais de população obtidas por interpolação dos dados dos Censos Demográficos de 2000 e 2010, do IBGE, para o cálculo das taxas mensais de CVP.

V - MÉDIA MÓVEL DOS ÚLTIMOS 3 MESES DA TAXA MENSAL DE CVP EM PERNAMBUCO, INTERIOR DO ESTADO, RD METROPOLITANA E RECIFE - 2016-2020



Fonte: SDS - Infopol. Elaboração: Agência CONDEPE/FIDEM.

Nota 1: Acorde o que determina a Lei Complementar Nº 426, de 03.04.2020, o município de Goiana voltou a integrar a RD Mata Norte, deixando de pertencer à RD Metropolitana.

Para assegurar a comparabilidade das informações, os dados de CVP referentes a 2017, 2018 e 2019 foram recalculados segundo a nova Legislação.

Nota 2: A média móvel resulta do somatório do mês de referência com os dois meses anteriores, dividido por 3.

Ex: Média móvel Janeiro 2020 = (novembro 2019 + dezembro 2019 + janeiro 2020) / 3.

TABELA 1.1

Ocorrências de CVP e taxa de criminalidade violenta contra o patrimônio em Pernambuco, segundo regiões de desenvolvimento e municípios - 2019-2020

RD/Município	Ocorrências de CVP		Taxa de CVP ⁽¹⁾	
	2019	2020	2019	2020
Metropolitana	52.993	34.907	1.309,60	853,66
Abreu e Lima	869	595	873,30	594,44
Araçoiaba	38	36	177,89	165,46
Cabo de Santo Agostinho	2.115	1.379	963,80	616,54
Camaraçibe	1.635	1.308	1.020,42	806,94
Fernando de Noronha	1	0	30,49	0
Igarassu	1.142	870	924,61	689,42
Ilha de Itamaracá	171	147	558,73	463,91
Ipojuca	429	262	405,27	240,04
Itapissuma	174	121	633,16	433,10
Jaboatão dos Guararapes	7.084	5.083	1.002,32	711,82
Moreno	474	294	735,05	449,45
Olinda	5.686	3.959	1.486,45	1.032,85
Paulista	3.225	2.187	949,81	635,37
Recife	28.804	17.913	1.749,63	1.079,72
São Lourenço da Mata	1.146	753	991,24	642,90
Mata Norte	3.898	2.499	634,49	403,91
Aliança	101	90	268,50	239,12
Buenos Aires	29	24	222,58	183,40
Camutanga	55	40	652,66	472,87
Carpina	784	493	908,50	562,25
Chã de Alegria	74	44	542,80	319,28
Condado	118	63	440,81	232,81
Ferreiros	42	31	346,82	254,37
Glória do Goitá	249	162	785,39	507,20
Goiana	700	404	876,41	502,74
Itambé	484	245	1.352,98	684,07
Itaquitinga	53	21	323,25	127,45
Lagoa de Itaenga	133	71	630,57	335,84
Lagoa do Carro	121	68	633,91	349,26
Macaparana	104	41	412,01	161,44
Nazaré da Mata	119	71	369,43	219,30
Paudalho	405	427	702,42	731,05
Timbaúba	184	132	359,27	259,17
Tracunhaém	72	43	526,55	312,84
Vicência	71	29	218,18	88,55

Ocorrências de CVP e taxa de criminalidade violenta contra o patrimônio em Pernambuco, segundo regiões de desenvolvimento e municípios - 2019-2020

RD/Município	Ocorrências de CVP		Taxa de CVP ⁽¹⁾	
	2019	2020	2019	2020
Mata Sul	3.621	2.527	464,67	320,82
Água Preta	72	67	191,13	175,26
Amaraji	50	36	222,33	159,62
Barreiros	91	127	215,72	299,87
Belém de Maria	63	59	523,47	487,00
Catende	87	63	193,99	137,82
Chã Grande	83	37	384,67	170,04
Cortês	30	29	244,66	236,91
Escada	686	400	985,35	568,68
Gameleira	64	56	200,39	172,71
Jaqueira	23	13	201,93	114,28
Joaquim Nabuco	34	26	217,38	166,39
Maraial	16	10	147,13	93,20
Palmares	154	132	244,20	207,96
Primavera	50	14	323,21	89,08
Quipapá	85	60	324,85	227,29
Ribeirão	303	169	640,61	354,82
Rio Formoso	92	57	392,42	241,58
São Benedito do Sul	16	6	88,99	32,43
São José da Coroa Grande	120	71	522,35	301,05
Sirinhaém	112	63	232,78	128,36
Tamandaré	132	94	540,65	378,04
Vitória de Santo Antão	1.201	914	838,31	631,36
Xexéu	57	24	391,78	164,37
Agreste Central	9.164	5.955	766,73	492,05
Agrestina	330	278	1.302,80	1.083,99
Alagoinha	23	20	153,79	132,49
Altinho	134	100	593,66	442,58
Barra de Guabiraba	74	38	505,15	255,43
Belo Jardim	262	258	345,22	338,17
Bezerros	691	366	1.154,30	610,03
Bonito	260	182	695,00	486,74
Brejo da Madre de Deus	250	158	475,19	295,24
Cachoeirinha	56	79	272,00	379,90
Camocim de São Félix	89	53	466,04	274,11
Caruaru	4.250	2.583	1.112,49	661,65
Cupira	240	204	986,44	834,77
Gravatá	647	343	751,02	392,98

Ocorrências de CVP e taxa de criminalidade violenta contra o patrimônio em Pernambuco, segundo regiões de desenvolvimento e municípios - 2019-2020

RD/Município	Ocorrências de CVP		Taxa de CVP ⁽¹⁾	
	2019	2020	2019	2020
Ibirajuba	40	31	524,87	406,29
Jataúba	28	28	165,50	164,24
Lagoa dos Gatos	28	19	184,27	125,43
Panelas	140	133	549,90	522,84
Pesqueira	253	189	373,76	276,87
Poção	10	9	88,50	79,60
Pombos	207	100	839,48	404,38
Riacho das Almas	178	73	885,04	360,99
Sairé	124	64	1.311,34	690,10
Sanharó	69	53	235,32	174,99
São Bento do Una	192	138	312,72	221,20
São Caitano	319	272	861,79	730,87
São Joaquim do Monte	209	119	991,27	562,62
Tacaimbó	61	65	487,73	520,62
Agreste Meridional	2.022	1.713	294,19	247,25
Águas Belas	65	51	150,23	116,84
Angelim	25	25	220,83	218,28
Bom Conselho	57	35	116,83	71,18
Brejão	30	27	341,18	307,27
Buíque	64	40	106,44	65,45
Caetés	68	34	234,81	116,28
Calçado	40	42	376,33	397,16
Canhotinho	87	54	359,52	223,50
Capoeiras	31	26	157,95	132,45
Correntes	13	11	73,18	61,79
Garanhuns	839	675	596,13	475,10
Iati	14	20	74,45	106,02
Itaíba	7	8	27,14	31,08
Jucati	27	35	235,07	301,98
Jupi	72	117	477,80	768,22
Jurema	57	52	375,00	340,29
Lagoa do Ouro	5	12	37,76	89,73
Lajedo	310	278	755,54	668,93
Palmeirina	6	5	83,94	71,03
Paranatama	44	47	378,72	402,09
Pedra	31	16	143,52	73,82
Saloá	21	28	135,19	179,91
São João	67	44	293,85	191,51

Ocorrências de CVP e taxa de criminalidade violenta contra o patrimônio em Pernambuco, segundo regiões de desenvolvimento e municípios - 2019-2020

RD/Município	Ocorrências de CVP		Taxa de CVP ⁽¹⁾	
	2019	2020	2019	2020
Terezinha	11	9	153,80	125,00
Tupanatinga	3	5	10,79	17,70
Venturosa	28	17	148,90	88,81
Agreste Setentrional	3.936	2.581	644,14	414,67
Bom Jardim	122	132	316,31	341,49
Casinhas	43	22	302,80	154,41
Cumarú	82	55	726,89	511,06
Feira Nova	137	124	615,32	552,07
Frei Miguelinho	62	36	401,29	230,87
João Alfredo	66	97	191,45	277,79
Limoeiro	230	158	418,83	288,10
Machados	33	42	180,79	222,68
Orobó	54	59	232,58	253,68
Passira	96	52	339,79	184,35
Salgadinho	9	21	76,65	174,20
Santa Cruz do Capibaribe	1.499	944	1.205,42	729,81
Santa Maria do Cambucá	105	49	734,99	339,45
São Vicente Ferrer	83	60	462,65	332,43
Surubim	450	218	673,90	321,63
Taquaritinga do Norte	377	217	1.229,66	691,55
Toritama	307	171	555,98	294,83
Vertente do Lério	33	17	448,25	232,72
Vertentes	148	107	677,90	480,42
Sertão Central	257	159	140,45	86,25
Cedro	7	4	58,31	32,92
Mirandiba	18	9	116,46	57,73
Parnamirim	34	11	161,12	51,88
Salgueiro	141	103	228,97	165,70
São José do Belmonte	29	13	86,55	38,68
Serrita	6	7	31,96	37,19
Terra Nova	9	2	80,78	17,58
Verdejante	13	10	138,09	105,88
Sertão de Itaparica	278	229	181,72	147,47
Belém do São Francisco	105	95	518,24	468,81
Carnaubeira da Penha	5	1	37,98	7,50
Floresta	70	59	205,59	170,38

Ocorrências de CVP e taxa de criminalidade violenta contra o patrimônio em Pernambuco, segundo regiões de desenvolvimento e municípios - 2019-2020

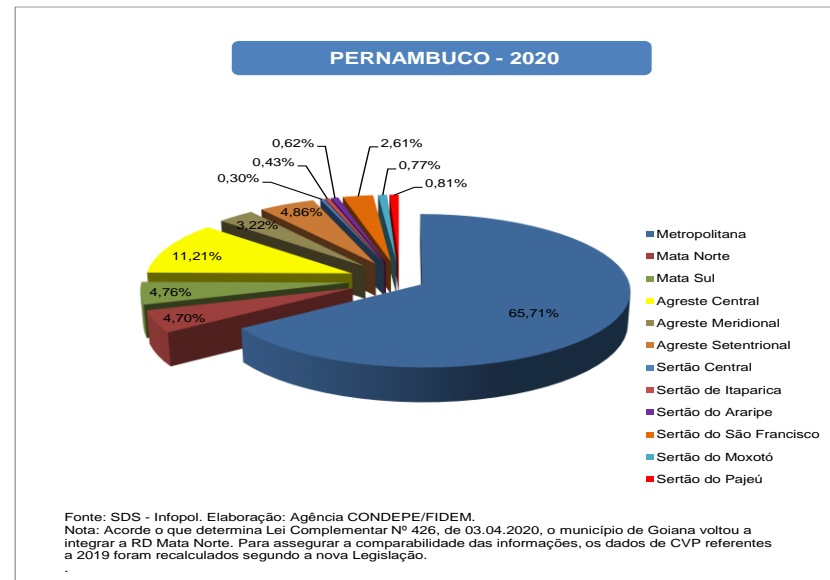
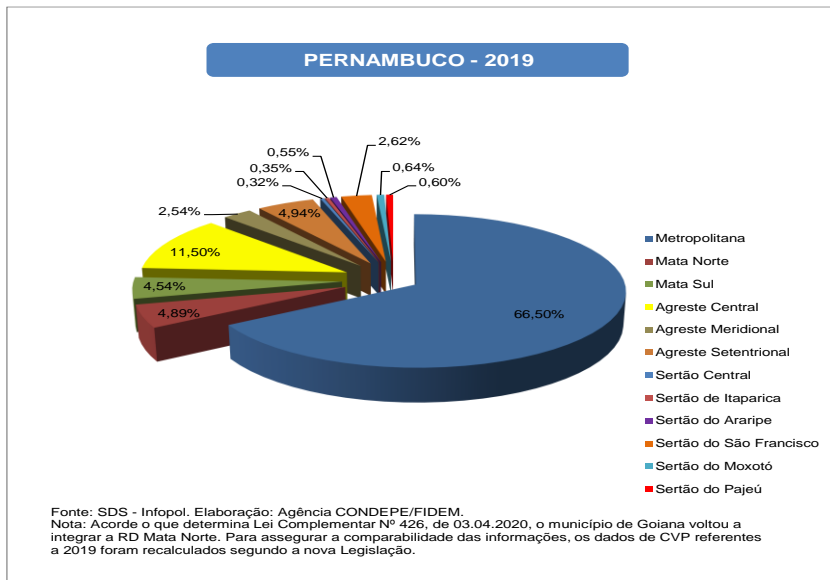
RD/Município	Ocorrências de CVP		Taxa de CVP ⁽¹⁾	
	2019	2020	2019	2020
Itacuruba	1	1	19,59	19,25
Jatobá	22	13	148,95	87,48
Petrolândia	56	41	147,72	106,30
Tacaratu	19	19	68,54	66,81
Sertão do Araripe	442	330	130,56	96,42
Araripina	224	155	267,87	183,75
Bodocó	33	17	85,57	43,63
Exu	31	14	100,16	45,35
Granito	2	1	26,32	13,01
Ipubi	16	14	47,64	40,86
Moreilândia	8	4	71,71	35,85
Ouricuri	71	45	98,65	61,75
Santa Cruz	9	15	55,99	91,58
Santa Filomena	8	4	55,18	27,33
Trindade	40	61	131,07	196,42
Sertão do São Francisco	2.084	1.389	384,38	249,86
Afrânio	9	5	44,44	24,30
Cabrobó	66	58	187,96	162,81
Dormentes	7	6	35,88	30,26
Lagoa Grande	71	48	268,18	178,22
Orocó	42	32	267,52	199,86
Petrolina	1.799	1.203	469,45	304,74
Santa Maria da Boa Vista	90	37	214,78	87,71
Sertão do Moxotó	512	408	209,75	164,57
Arcoverde	327	293	426,48	377,74
Betânia	8	9	63,16	70,63
Custódia	38	31	98,20	79,03
Ibimirim	29	15	98,20	50,28
Inajá	5	10	18,97	36,59
Manari	11	5	44,92	19,75
Sertânia	94	45	263,46	125,33
Sertão do Pajeú	476	428	143,48	128,23
Afogados da Ingazeira	57	47	153,45	125,73
Brejinho	24	23	327,29	313,52
Calumbi	4	1	86,52	22,12

Ocorrências de CVP e taxa de criminalidade violenta contra o patrimônio em Pernambuco, segundo regiões de desenvolvimento e municípios - 2019-2020

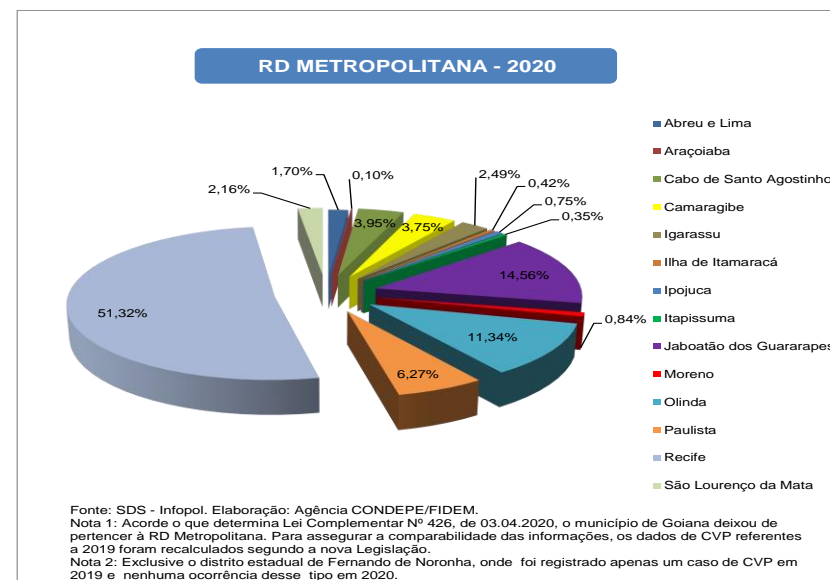
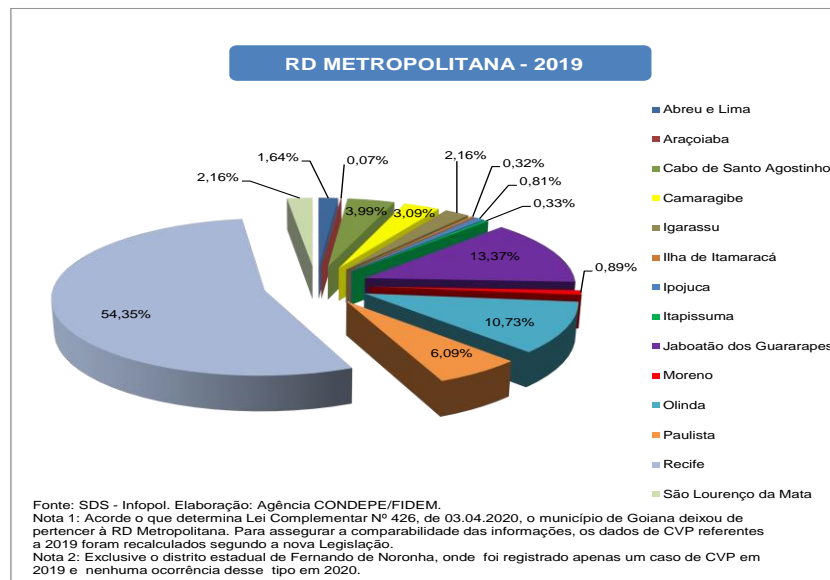
RD/Município	Ocorrências de CVP		Taxa de CVP ⁽¹⁾	
	2019	2020	2019	2020
Carnaíba	15	11	77,26	56,38
Flores	21	15	89,57	63,58
Iguaraci	11	13	91,30	107,62
Ingazeira	6	1	135,32	22,59
Itapetim	24	29	182,68	222,09
Quixaba	2	4	30,17	60,44
Santa Cruz da Baixa Verde	15	7	118,96	55,09
Santa Terezinha	23	22	196,65	186,79
São José do Egito	49	67	143,64	194,90
Serra Talhada	176	132	201,17	149,21
Solidão	3	10	50,51	167,73
Tabira	30	21	104,41	72,40
Triunfo	6	6	40,29	40,33
Tuparetama	10	19	123,92	234,97
Pernambuco	79.683	53.125	819,26	539,86

Fonte: SDS - Infopol. Elaboração: Agência CONDEPE/FIDEM. (1) Em 100 mil habitantes.

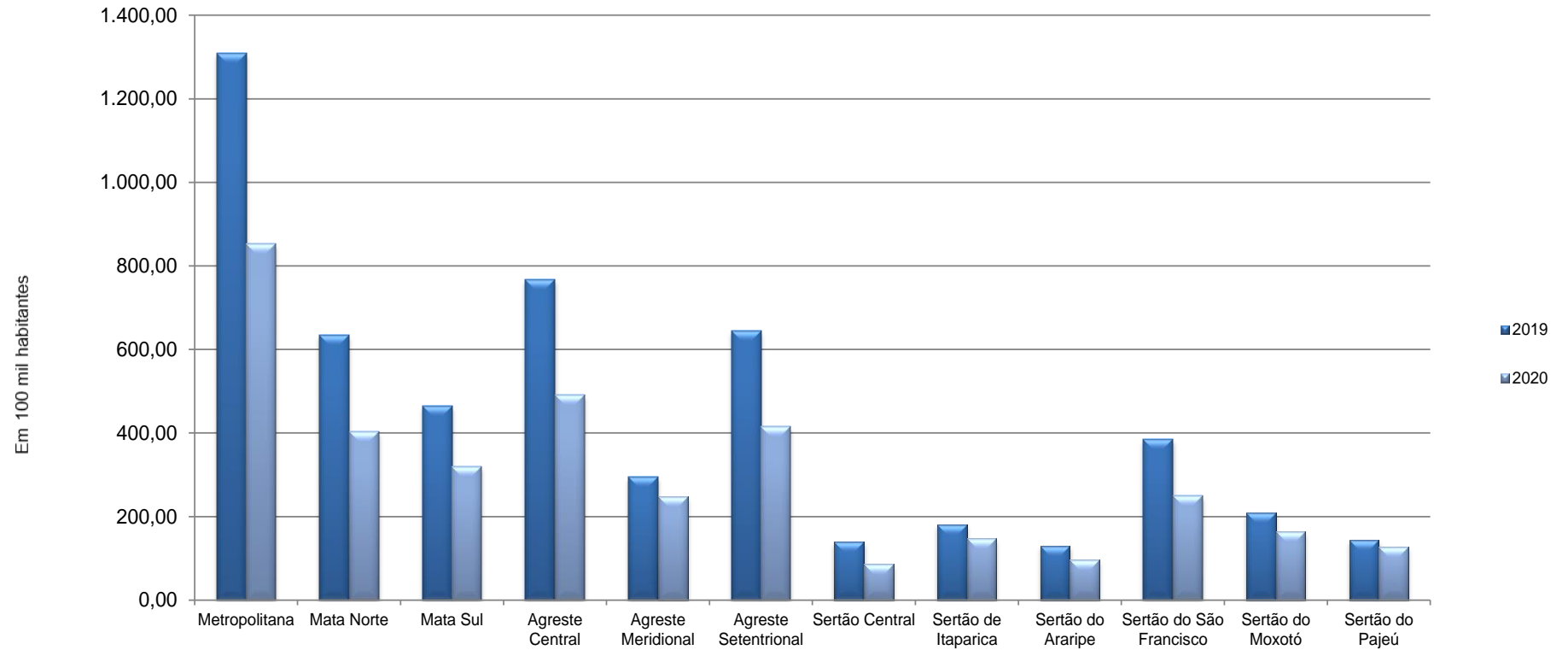
Nota: Acorde o que determina a Lei Complementar Nº 426, de 03.04.2020, o município de Goiana voltou a integrar a RD Mata Norte, deixando de pertencer à RD Metropolitana. Para assegurar a comparabilidade das informações, os dados de CVP referentes a 2019 foram recalculados segundo a nova Legislação.



VII- PERCENTAGEM DE OCORRÊNCIAS DE CVP, SEGUNDO MUNICÍPIOS DA RD METROPOLITANA – 2019-2020



VIII - TAXA ANUAL DE CVP, SEGUNDO AS REGIÕES DE DESENVOLVIMENTO - 2019-2020

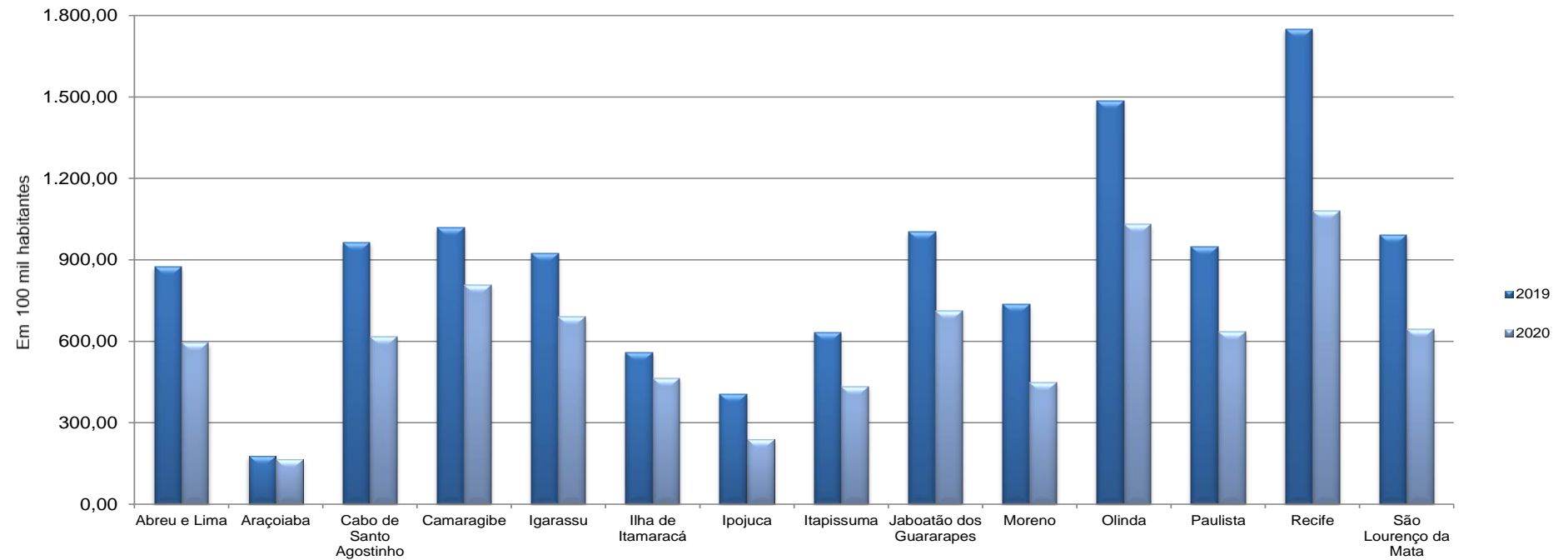


Fonte: SDS - Infopol. Elaboração: Agência CONDEPE/FIDEM.

Nota 1: Acorde o que determina a Lei Complementar Nº 426, de 03.04.2020, o município de Goiana voltou a integrar a RD Mata Norte, deixando de pertencer à RD Metropolitana. Para assegurar a comparabilidade das informações, os dados de CVP referentes a 2019 foram recalculados segundo a nova Legislação.

Nota 2: Foram adotadas projeções de população obtidas por interpolação dos dados dos Censos Demográficos de 2000 e 2010, do IBGE, para o cálculo da taxa anual de CVP.

IX - TAXA ANUAL DE CVP, SEGUNDO OS MUNICÍPIOS DA RD METROPOLITANA - 2019-2020



Fonte: SDS - Infopol. Elaboração: Agência CONDEPE/FIDEM.

Nota 1: Acorde o que determina a Lei Complementar Nº 426, de 03.04.2020, o município de Goiana voltou a integrar a RD Mata Norte, deixando de pertencer à RD Metropolitana. Para assegurar a comparabilidade das informações, os dados de CVP referentes a 2019 foram recalculados segundo a nova Legislação.

Nota 2: Foram adotadas projeções de população obtidas por interpolação dos dados dos Censos Demográficos de 2000 e 2010, do IBGE, para o cálculo da taxa anual de CVP.

Nota 3: Excluiu-se o distrito estadual de Fernando de Noronha, onde foi registrado apenas um caso de CVP em 2019 e nenhuma ocorrência desse tipo em 2020.

TABELA 1.2

Ocorrências de crime violento contra o patrimônio em Pernambuco, por categoria de crime, segundo regiões de desenvolvimento e municípios - 2019

RD/Município	2019											
	Total CVP	Categoria de Crime										
		Roubo a Transeunte	Roubo de Veículo	Roubo em Estabelecimento Comercial ou de Serviços	Roubo em Residência	Roubo a Ônibus	Roubo de Carga	Roubo (Saída de Banco/ Instituição Financeira)	Roubo/Extorsão com Restrição da Liberdade da Vítima	Roubo a Motoneta/ Ciclomotor até 50 CC	Roubo a Instituição Financeira e de Transportes de Valores	Outros CVP
Metropolitana	52.993	38.394	6.278	2.471	922	818	275	272	38	9	19	3.497
Abreu e Lima	869	599	123	53	16	11	13	10	0	0	1	43
Araçoiaba	38	20	14	2	1	0	0	0	0	0	0	1
Cabo de Santo Agostinho	2.115	1.423	356	69	47	38	49	6	3	0	0	124
Camaraçibe	1.635	1.191	254	73	40	29	3	5	0	0	0	40
Fernando de Noronha	1	1	0	0	0	0	0	0	0	0	0	0
Igarassu	1.142	803	170	50	34	5	5	6	0	0	0	69
Ilha de Itamaracá	171	119	7	2	29	0	0	0	0	0	0	14
Ipojuca	429	230	79	27	15	3	15	3	2	0	0	55
Itapissuma	174	117	14	11	10	1	7	0	0	0	1	13
Jaboatão dos Guararapes	7.084	5.033	840	318	165	149	44	38	1	0	2	494
Moreno	474	250	111	10	16	0	47	0	3	0	1	36
Olinda	5.686	4.310	538	290	107	204	13	19	4	0	2	199
Paulista	3.225	2.258	514	124	57	25	5	4	2	0	1	235
Recife	28.804	21.238	3.061	1.394	364	334	57	175	22	9	11	2.139
São Lourenço da Mata	1.146	802	197	48	21	19	17	6	1	0	0	35
Mata Norte	3.898	2.388	930	196	132	6	33	10	9	13	1	180
Aliança	101	64	18	4	8	0	1	0	1	1	0	4
Buenos Aires	29	14	10	0	1	0	0	0	0	0	0	4
Camutanga	55	30	12	10	2	0	0	0	0	1	0	0
Carpina	784	532	149	44	12	3	1	6	0	5	0	32
Chã de Alegria	74	30	28	1	2	0	0	0	0	0	0	13
Condado	118	84	15	6	5	0	0	0	0	0	0	8
Ferreiros	42	31	9	2	0	0	1	0	0	0	0	-1
Glória do Goitá	249	121	87	7	19	0	2	0	0	0	0	13
Goiana	700	451	129	41	23	0	17	2	1	2	0	34
Itambé	484	281	169	16	7	0	0	0	0	3	1	7
Itaquitinga	53	20	13	1	9	0	0	0	1	0	0	9
Lagoa de Itaenga	133	78	41	3	10	0	0	0	0	0	0	1
Lagoa do Carro	121	81	28	3	4	1	0	0	0	1	0	3

Ocorrências de crime violento contra o patrimônio em Pernambuco, por categoria de crime, segundo regiões de desenvolvimento e municípios - 2019

RD/Município	2019											
	Total CVP	Categoria de Crime										
		Roubo a Transeunte	Roubo de Veículo	Roubo em Estabelecimento Comercial ou de Serviços	Roubo em Residência	Roubo a Ônibus	Roubo de Carga	Roubo (Saída de Banco/ Instituição Financeira)	Roubo/Extorsão com Restrição da Liberdade da Vítima	Roubo a Motoneta/ Ciclomotor até 50 CC	Roubo a Instituição Financeira e de Transporte de Valores	Outros CVP
Macaparana	104	62	23	8	6	0	0	0	0	0	0	5
Nazaré da Mata	119	81	24	2	1	0	2	0	0	0	0	9
Paudalho	405	237	97	24	13	2	7	0	2	0	0	23
Timbaúba	184	106	45	20	2	0	2	2	0	0	0	7
Tracunhaém	72	42	19	1	6	0	0	0	0	0	0	4
Vicência	71	43	14	3	2	0	0	0	4	0	0	5
Mata Sul	3.621	1.799	1.074	96	91	7	114	6	9	11	1	413
Água Preta	72	27	21	3	2	0	1	0	0	0	0	18
Amaraji	50	22	22	1	3	0	0	0	0	0	0	2
Barreiros	91	42	17	8	5	0	0	0	0	1	0	18
Belém de Maria	63	14	25	1	6	0	0	0	2	0	0	15
Catende	87	28	27	1	4	0	1	0	0	0	0	26
Chã Grande	83	47	27	2	2	0	0	0	1	0	0	4
Cortês	30	11	10	3	1	0	0	1	1	0	0	3
Escada	686	323	216	13	8	2	51	0	2	0	0	71
Gameleira	64	32	28	0	2	0	0	0	0	0	0	2
Jaqueira	23	14	5	0	1	0	0	0	0	1	0	2
Joaquim Nabuco	34	13	13	0	0	0	2	0	0	0	0	6
Maraial	16	8	7	1	0	0	0	0	0	0	0	0
Palmares	154	93	22	5	4	0	7	1	1	0	0	21
Primavera	50	26	12	4	1	0	1	0	0	0	0	6
Quipapá	85	33	43	0	0	0	3	0	0	0	0	6
Ribeirão	303	128	117	2	7	0	20	1	0	1	0	27
Rio Formoso	92	35	37	2	3	0	0	0	0	1	0	14
São Benedito do Sul	16	5	6	0	0	0	1	0	0	1	0	3
São José da Coroa Grande	120	59	25	2	3	0	0	0	0	5	0	26
Sirinhaém	112	57	36	2	4	0	0	0	1	0	0	12
Tamandaré	132	75	35	1	14	0	0	0	0	1	0	6
Vitória de Santo Antão	1.201	684	314	44	21	5	18	3	1	0	1	110
Xexéu	57	23	9	1	0	0	9	0	0	0	0	15

Ocorrências de crime violento contra o patrimônio em Pernambuco, por categoria de crime, segundo regiões de desenvolvimento e municípios - 2019

RD/Município	2019											
	Total CVP	Categoria de Crime										
		Roubo a Transeunte	Roubo de Veículo	Roubo em Estabelecimento Comercial ou de Serviços	Roubo em Residência	Roubo a Ônibus	Roubo de Carga	Roubo (Saída de Banco/ Instituição Financeira)	Roubo/Extorsão com Restrição da Liberdade da Vítima	Roubo a Motoneta/ Ciclomotor até 50 CC	Roubo a Instituição Financeira e de Transporte de Valores	Outros CVP
Agreste Central	9.164	4.877	2.613	303	331	2	63	14	37	19	8	897
Agrestina	330	146	124	12	13	0	1	0	0	0	0	34
Alagoinha	23	8	11	0	2	0	0	0	1	0	0	1
Altinho	134	65	40	3	6	0	1	0	2	9	0	8
Barra de Guabiraba	74	26	26	0	3	0	0	0	0	0	0	19
Belo Jardim	262	144	57	18	13	0	2	0	0	1	1	26
Bezerros	691	336	246	25	22	0	2	1	6	0	1	52
Bonito	260	80	71	17	13	0	0	1	3	2	0	73
Brejo da Madre de Deus	250	116	93	14	17	0	3	0	1	0	1	5
Cachoeirinha	56	36	13	0	3	0	0	0	0	0	0	4
Camocim de São Félix	89	25	38	2	1	0	0	0	1	0	0	22
Caruaru	4.250	2.661	1.013	145	106	2	10	8	10	0	3	292
Cupira	240	102	94	7	9	0	2	0	1	0	0	25
Gravatá	647	312	192	10	14	0	11	3	1	1	1	102
Ibirajuba	40	18	18	2	1	0	0	0	0	0	0	1
Jataúba	28	15	10	0	2	0	0	0	0	0	0	1
Lagoa dos Gatos	28	10	5	1	3	0	0	0	0	0	0	9
Panelas	140	56	59	1	4	0	1	0	0	2	0	17
Pesqueira	253	105	60	12	20	0	18	0	2	1	0	35
Poção	10	6	2	0	1	0	0	0	0	0	0	1
Pombos	207	92	68	3	3	0	6	1	2	1	0	31
Riacho das Almas	178	86	55	7	16	0	1	0	3	0	1	9
Sairé	124	51	42	5	8	0	0	0	0	0	0	18
Sanharó	69	35	18	0	6	0	3	0	1	0	0	6
São Bento do Una	192	84	63	5	11	0	0	0	1	0	0	28
São Caitano	319	177	83	10	23	0	1	0	0	0	0	25
São Joaquim do Monte	209	56	91	3	9	0	0	0	2	2	0	46
Tacaimbó	61	29	21	1	2	0	1	0	0	0	0	7
Agreste Meridional	2.022	1.138	506	75	79	0	25	6	16	6	2	169
Águas Belas	65	21	20	2	3	0	6	0	2	0	0	11
Angelim	25	14	3	2	0	0	0	1	1	0	0	4
Bom Conselho	57	33	7	2	4	0	1	1	1	0	0	8

Ocorrências de crime violento contra o patrimônio em Pernambuco, por categoria de crime, segundo regiões de desenvolvimento e municípios - 2019

RD/Município	2019											
	Total CVP	Categoria de Crime										
		Roubo a Transeunte	Roubo de Veículo	Roubo em Estabelecimento Comercial ou de Serviços	Roubo em Residência	Roubo a Ônibus	Roubo de Carga	Roubo (Saída de Banco/ Instituição Financeira)	Roubo/Extorsão com Restrição da Liberdade da Vítima	Roubo a Motoneta/ Ciclomotor até 50 CC	Roubo a Instituição Financeira e de Transporte de Valores	Outros CVP
Brejão	30	10	14	3	0	0	0	0	1	0	0	2
Buíque	64	40	10	2	6	0	0	0	0	0	0	6
Caetés	68	37	21	4	2	0	0	1	0	0	0	3
Calçado	40	23	12	0	5	0	0	0	0	0	0	0
Canhotinho	87	44	29	2	5	0	1	0	0	0	0	6
Capoeiras	31	16	7	2	3	0	2	0	0	0	0	1
Correntes	13	3	6	1	2	0	0	0	0	0	0	1
Garanhuns	839	577	144	24	23	0	7	3	4	3	1	53
Iati	14	4	3	2	1	0	1	0	0	0	0	3
Itaíba	7	1	1	0	0	0	0	0	0	1	0	4
Jucati	27	15	10	1	1	0	0	0	0	0	0	0
Jupi	72	30	28	7	1	0	1	0	0	0	0	5
Jurema	57	29	22	1	3	0	0	0	0	0	0	2
Lagoa do Ouro	5	3	0	0	1	0	0	0	1	0	0	0
Lajedo	310	146	103	9	8	0	2	0	2	2	0	38
Palmeirina	6	2	3	1	0	0	0	0	0	0	0	0
Paranatama	44	16	12	4	2	0	1	0	1	0	0	8
Pedra	31	18	3	5	2	0	1	0	0	0	0	2
Saloá	21	4	9	1	1	0	1	0	3	0	0	2
São João	67	36	23	0	2	0	1	0	0	0	0	5
Terezinha	11	2	6	0	2	0	0	0	0	0	0	1
Tupanatinga	3	1	1	0	0	0	0	0	0	0	0	1
Venturosa	28	13	9	0	2	0	0	0	0	0	1	3
Agreste Setentrional	3.936	1.929	1.355	132	125	0	4	4	4	14	6	363
Bom Jardim	122	46	49	4	5	0	0	0	1	0	1	16
Casinhas	43	13	17	2	3	0	0	0	0	0	0	8
Cumarú	82	35	32	0	6	0	0	0	0	0	0	9
Feira Nova	137	56	47	4	2	0	1	0	0	0	0	27
Frei Miguelinho	62	22	21	3	6	0	0	0	1	0	0	9
João Alfredo	66	33	22	1	4	0	0	1	0	0	0	5
Limoeiro	230	137	59	12	7	0	0	2	0	2	0	11

Ocorrências de crime violento contra o patrimônio em Pernambuco, por categoria de crime, segundo regiões de desenvolvimento e municípios - 2019

RD/Município	2019											
	Total CVP	Categoria de Crime										
		Roubo a Transeunte	Roubo de Veículo	Roubo em Estabelecimento Comercial ou de Serviços	Roubo em Residência	Roubo a Ônibus	Roubo de Carga	Roubo (Saída de Banco/ Instituição Financeira)	Roubo/Extorsão com Restrição da Liberdade da Vítima	Roubo a Motoneta/ Ciclomotor até 50 CC	Roubo a Instituição Financeira e de Transporte de Valores	Outros CVP
Machados	33	17	10	0	1	0	0	0	0	0	0	5
Orobó	54	17	18	3	5	0	0	0	0	0	3	8
Passira	96	49	22	6	9	0	0	0	0	0	0	10
Salgadinho	9	4	2	3	0	0	0	0	0	0	0	0
Santa Cruz do Capibaribe	1.499	845	533	29	29	0	0	0	1	2	1	59
Santa Maria do Cambucá	105	37	40	2	5	0	0	0	0	0	0	21
São Vicente Ferrer	83	46	9	16	5	0	0	0	0	1	0	6
Surubim	450	166	109	23	16	0	0	1	0	7	0	128
Taquaritinga do Norte	377	159	187	6	5	0	2	0	0	2	0	16
Toritama	307	173	103	12	6	0	1	0	1	0	1	10
Vertente do Lério	33	9	14	1	3	0	0	0	0	0	0	6
Vertentes	148	65	61	5	8	0	0	0	0	0	0	9
Sertão Central	257	113	46	15	10	0	12	0	12	0	0	49
Cedro	7	3	2	1	0	0	0	0	0	0	0	1
Mirandiba	18	5	3	1	1	0	0	0	3	0	0	5
Parnamirim	34	7	12	1	0	0	4	0	1	0	0	9
Salgueiro	141	78	20	7	5	0	6	0	5	0	0	20
São José do Belmonte	29	10	4	4	2	0	1	0	0	0	0	8
Serrita	6	4	1	0	0	0	0	0	1	0	0	0
Terra Nova	9	3	0	1	1	0	0	0	0	0	0	4
Verdejante	13	3	4	0	1	0	1	0	2	0	0	2
Sertão de Itaparica	278	154	28	8	11	0	12	0	14	1	1	49
Belém do São Francisco	105	61	6	1	1	0	6	0	6	0	0	24
Carnaubeira da Penha	5	5	0	0	0	0	0	0	0	0	0	0
Floresta	70	37	7	1	1	0	3	0	6	1	0	14
Itacuruba	1	0	1	0	0	0	0	0	0	0	0	0
Jatobá	22	14	3	2	1	0	0	0	0	0	0	2
Petrolândia	56	28	6	4	4	0	3	0	1	0	1	9
Tacaratu	19	9	5	0	4	0	0	0	1	0	0	0

Ocorrências de crime violento contra o patrimônio em Pernambuco, por categoria de crime, segundo regiões de desenvolvimento e municípios - 2019

RD/Município	2019											
	Total CVP	Categoria de Crime										
		Roubo a Transeunte	Roubo de Veículo	Roubo em Estabelecimento Comercial ou de Serviços	Roubo em Residência	Roubo a Ônibus	Roubo de Carga	Roubo (Saída de Banco/ Instituição Financeira)	Roubo/Extorsão com Restrição da Liberdade da Vítima	Roubo a Motoneta/ Ciclomotor até 50 CC	Roubo a Instituição Financeira e de Transporte de Valores	Outros CVP
Sertão do Araripe	442	264	66	31	23	0	4	0	6	1	0	47
Arapipina	224	135	31	22	6	0	3	0	3	1	0	23
Bodocó	33	22	3	1	4	0	0	0	0	0	0	3
Exu	31	18	3	2	2	0	0	0	0	0	0	6
Granito	2	1	1	0	0	0	0	0	0	0	0	0
Ipubi	16	9	2	3	0	0	0	0	0	0	0	2
Moreilândia	8	2	2	1	2	0	0	0	0	0	0	1
Ouricuri	71	45	11	1	4	0	1	0	1	0	0	8
Santa Cruz	9	3	3	0	1	0	0	0	1	0	0	1
Santa Filomena	8	2	2	1	2	0	0	0	1	0	0	0
Trindade	40	27	8	0	2	0	0	0	0	0	0	3
Sertão do São Francisco	2.084	1.300	194	105	55	4	5	14	13	2	1	391
Afrânio	9	1	3	0	1	0	1	0	0	0	0	3
Cabrobó	66	29	2	11	5	0	0	0	4	0	0	15
Dormentes	7	1	3	0	0	0	1	0	0	0	0	2
Lagoa Grande	71	22	15	0	1	0	0	0	0	0	0	33
Orocó	42	24	7	0	0	0	0	0	1	0	0	10
Petrolina	1.799	1.182	157	85	47	4	3	12	8	2	1	298
Santa Maria da Boa Vista	90	41	7	9	1	0	0	2	0	0	0	30
Sertão do Moxotó	512	282	53	33	18	0	21	4	9	3	1	88
Arcoverde	327	223	20	26	14	0	5	3	1	1	0	34
Betânia	8	4	1	1	0	0	0	0	0	0	1	1
Custódia	38	18	6	1	0	0	2	0	2	0	0	9
Ibimirim	29	10	8	1	0	0	1	0	2	0	0	7
Inajá	5	3	0	0	0	0	1	0	1	0	0	0
Manari	11	3	1	1	0	0	1	0	0	1	0	4
Sertânia	94	21	17	3	4	0	11	1	3	1	0	33
Sertão do Pajeú	476	238	84	28	25	0	5	4	13	2	3	74
Afogados da Ingazeira	57	30	7	3	1	0	0	0	0	0	0	16

Ocorrências de crime violento contra o patrimônio em Pernambuco, por categoria de crime, segundo regiões de desenvolvimento e municípios - 2019

RD/Município	2019											
	Total CVP	Categoria de Crime										
		Roubo a Transeunte	Roubo de Veículo	Roubo em Estabelecimento Comercial ou de Serviços	Roubo em Residência	Roubo a Ônibus	Roubo de Carga	Roubo (Saída de Banco/ Instituição Financeira)	Roubo/Extorsão com Restrição da Liberdade da Vítima	Roubo a Motoneta/ Ciclomotor até 50 CC	Roubo a Instituição Financeira e de Transporte de Valores	Outros CVP
Brejinho	24	11	5	1	3	0	0	0	0	1	0	3
Calumbi	4	1	0	2	0	0	0	0	0	0	0	1
Carnaíba	15	4	5	1	0	0	0	0	0	0	0	5
Flores	21	7	3	0	2	0	2	0	2	0	0	5
Igaraci	11	2	2	2	0	0	0	0	1	0	0	4
Ingazeira	6	2	3	0	0	0	0	0	0	0	0	1
Itapetim	24	12	6	1	2	0	0	0	0	0	0	3
Quixaba	2	1	0	0	0	0	0	0	0	0	0	1
Santa Cruz da Baixa Verde	15	3	8	2	1	0	0	0	0	0	0	1
Santa Terezinha	23	13	3	3	3	0	0	0	0	0	0	1
São José do Egito	49	22	16	1	3	0	0	0	2	1	0	4
Serra Talhada	176	102	19	9	4	0	3	3	8	0	2	26
Solidão	3	0	1	0	2	0	0	0	0	0	0	0
Tabira	30	21	3	1	2	0	0	1	0	0	1	1
Triunfo	6	3	1	1	1	0	0	0	0	0	0	0
Tuparetama	10	4	2	1	1	0	0	0	0	0	0	2
Pernambuco	79.683	52.876	13.227	3.493	1.822	837	573	334	180	81	43	6.217

Fonte: SDS - Infopol. Elaboração: Agência CONDEPE/FIDEM.

Nota: Acorde o que determina a Lei Complementar Nº 426, de 03.04.2020, o município de Goiana voltou a integrar a RD Mata Norte, deixando de pertencer à RD Metropolitana.

Para assegurar a comparabilidade das informações, os dados de CVP referentes a 2019 foram recalculados segundo a nova Legislação.

Ocorrências de crime violento contra o patrimônio em Pernambuco, por categoria de crime, segundo regiões de desenvolvimento e municípios - 2020

RD/Município	2020											
	Total CVP	Categoria de Crime										
		Roubo a Transeunte	Roubo de Veículo	Roubo em Estabelecimento Comercial ou de Serviços	Roubo em Residência	Roubo a Ônibus	Roubo de Carga	Roubo (Saída de Banco/ Instituição Financeira)	Roubo/Extorsão com Restrição da Liberdade da Vítima	Roubo a Motoneta/ Ciclomotor até 50 CC	Roubo a Instituição Financeira e de Transporte de Valores	Outros CVP
Metropolitana	34.907	25.169	4.255	1.632	518	612	231	194	34	7	17	2.238
Abreu e Lima	595	418	96	19	12	10	4	4	1	0	1	30
Araçoiaba	36	19	8	2	1	0	0	0	0	0	2	4
Cabo de Santo Agostinho	1.379	889	222	62	38	22	32	4	5	1	1	103
Camaragibe	1.308	942	224	32	20	4	3	6	0	1	2	74
Fernando de Noronha	0	0	0	0	0	0	0	0	0	0	0	0
Igarassu	870	624	101	28	23	7	9	2	1	2	0	73
Ilha de Itamaracá	147	109	5	2	17	1	0	0	0	0	0	13
Ipojuca	262	129	72	14	10	1	7	3	2	0	0	24
Itapissuma	121	85	14	8	4	0	5	0	0	0	0	5
Jaboatão dos Guararapes	5.083	3.625	566	254	94	135	52	53	0	1	2	301
Moreno	294	133	78	9	14	2	42	0	0	0	0	16
Olinda	3.959	2.925	428	202	62	125	14	20	2	0	2	179
Paulista	2.187	1.580	310	64	39	16	5	8	1	0	0	164
Recife	17.913	13.205	1.978	915	173	284	34	90	22	2	7	1.203
São Lourenço da Mata	753	486	153	21	11	5	24	4	0	0	0	49
Mata Norte	2.499	1.488	583	114	102	10	28	12	8	7	2	145
Aliança	90	58	16	11	2	0	0	0	1	0	0	2
Buenos Aires	24	10	8	2	2	0	0	0	0	0	0	2
Camutanga	40	21	9	4	5	0	0	0	0	1	0	0
Carpina	493	329	97	20	10	0	2	5	0	3	0	27
Chã de Alegria	44	19	20	0	1	0	1	0	0	0	0	3
Condado	63	36	15	4	3	0	0	0	0	1	0	4
Ferreiros	31	21	5	0	2	0	0	0	0	0	0	3
Glória do Goitá	162	70	66	3	5	0	1	1	0	0	0	16
Goiana	404	251	74	23	18	0	7	4	2	2	0	23
Itambé	245	159	63	7	2	0	1	0	1	0	1	11
Itaquitinga	21	12	5	0	3	0	0	0	0	0	0	1
Lagoa de Itaenga	71	39	20	1	8	0	0	0	0	0	0	3
Lagoa do Carro	68	45	16	1	2	0	0	0	0	0	0	4

Ocorrências de crime violento contra o patrimônio em Pernambuco, por categoria de crime, segundo regiões de desenvolvimento e municípios - 2020

RD/Município	2020											
	Total CVP	Categoria de Crime										
		Roubo a Transeunte	Roubo de Veículo	Roubo em Estabelecimento Comercial ou de Serviços	Roubo em Residência	Roubo a Ônibus	Roubo de Carga	Roubo (Saída de Banco/ Instituição Financeira)	Roubo/Extorsão com Restrição da Liberdade da Vítima	Roubo a Motoneta/ Ciclomotor até 50 CC	Roubo a Instituição Financeira e de Transporte de Valores	Outros CVP
Macaparana	41	16	16	3	5	0	0	0	0	0	0	1
Nazaré da Mata	71	47	10	2	3	0	1	1	3	0	0	4
Paudalho	427	241	89	17	23	10	15	0	1	0	1	30
Timbaúba	132	76	31	12	7	0	0	0	0	0	0	6
Tracunhaém	43	27	11	2	0	0	0	0	0	0	0	3
Vicência	29	11	12	2	1	0	0	1	0	0	0	2
Mata Sul	2.527	1.214	795	61	89	2	77	20	12	10	2	245
Água Preta	67	25	27	2	2	0	0	0	0	0	0	11
Amaraji	36	10	20	0	4	0	0	0	0	0	0	2
Barreiros	127	71	35	1	7	0	0	0	1	1	0	11
Belém de Maria	59	25	22	1	2	0	0	0	0	0	0	9
Catende	63	25	15	2	1	0	1	0	1	1	0	17
Chã Grande	37	17	14	0	5	0	0	0	0	0	0	1
Cortês	29	6	14	3	2	0	1	0	0	1	0	2
Escada	400	177	136	6	6	0	37	0	0	0	0	38
Gameleira	56	17	25	2	3	0	2	0	1	0	0	6
Jaqueira	13	7	4	1	1	0	0	0	0	0	0	0
Joaquim Nabuco	26	8	9	0	0	0	0	1	0	0	0	8
Maraial	10	5	3	0	0	0	0	0	0	0	0	2
Palmares	132	70	28	7	6	0	6	0	0	1	1	13
Primavera	14	5	3	1	1	0	0	0	0	0	0	4
Quipapá	60	27	28	1	0	0	1	0	1	0	0	2
Ribeirão	169	74	54	3	7	0	10	1	3	0	0	17
Rio Formoso	57	21	23	4	0	0	0	0	0	0	0	9
São Benedito do Sul	6	3	2	0	1	0	0	0	0	0	0	0
São José da Coroa Grande	71	39	12	2	4	0	0	0	0	0	0	14
Sirinhaém	63	30	19	2	4	0	0	0	0	2	1	5
Tamandaré	94	61	14	2	9	0	0	0	0	2	0	6
Vitória de Santo Antão	914	478	285	20	23	2	18	18	5	1	0	64
Xexéu	24	13	3	1	1	0	1	0	0	1	0	4

Ocorrências de crime violento contra o patrimônio em Pernambuco, por categoria de crime, segundo regiões de desenvolvimento e municípios - 2020

RD/Município	2020											
	Total CVP	Categoria de Crime										
		Roubo a Transeunte	Roubo de Veículo	Roubo em Estabelecimento Comercial ou de Serviços	Roubo em Residência	Roubo a Ônibus	Roubo de Carga	Roubo (Saída de Banco/ Instituição Financeira)	Roubo/Extorsão com Restrição da Liberdade da Vítima	Roubo a Motoneta/ Ciclomotor até 50 CC	Roubo a Instituição Financeira e de Transporte de Valores	Outros CVP
Agreste Central	5.955	2.945	1.983	161	200	3	103	9	40	15	1	495
Agrestina	278	111	112	4	7	0	2	0	3	0	0	39
Alagoinha	20	8	7	0	3	0	0	0	0	0	0	2
Altinho	100	38	41	2	9	0	2	0	1	0	0	7
Barra de Guabiraba	38	13	19	1	0	0	1	0	0	0	0	4
Belo Jardim	258	125	71	19	12	0	7	1	1	2	0	20
Bezerros	366	164	150	4	9	0	7	0	6	1	0	25
Bonito	182	82	68	9	4	0	0	0	2	0	0	17
Brejo da Madre de Deus	158	76	54	7	6	0	4	1	1	0	0	9
Cachoeirinha	79	39	18	7	9	0	0	0	0	0	0	6
Camocim de São Félix	53	19	15	2	1	0	0	0	0	0	0	16
Caruaru	2.583	1.495	737	59	63	3	25	7	16	1	0	177
Cupira	204	105	74	5	7	0	2	0	1	0	0	10
Gravatá	343	149	115	8	13	0	19	0	5	2	0	32
Ibirajuba	31	14	14	0	1	0	0	0	1	0	0	1
Jataúba	28	9	10	1	1	0	0	0	2	0	0	5
Lagoa dos Gatos	19	12	4	1	1	0	0	0	0	0	0	1
Panelas	133	50	62	5	2	0	0	0	0	0	0	14
Pesqueira	189	96	46	6	13	0	11	0	0	0	0	17
Poção	9	6	1	0	2	0	0	0	0	0	0	0
Pombos	100	37	42	4	1	0	13	0	0	0	0	3
Riacho das Almas	73	25	32	3	3	0	0	0	1	0	0	9
Sairé	64	29	25	1	2	0	2	0	0	0	0	5
Sanharó	53	13	26	3	8	0	0	0	0	0	0	3
São Bento do Una	138	58	55	3	4	0	1	0	0	0	0	17
São Caitano	272	99	119	4	12	0	1	0	0	9	0	28
São Joaquim do Monte	119	40	52	1	2	0	1	0	0	0	0	23
Tacaimbó	65	33	14	2	5	0	5	0	0	0	1	5
Agreste Meridional	1.713	790	591	51	77	0	29	2	11	3	2	157
Águas Belas	51	16	11	0	8	0	8	0	1	1	0	6
Angelim	25	14	8	0	0	0	0	0	0	0	0	3
Bom Conselho	35	17	11	2	0	0	2	0	0	0	0	3

Ocorrências de crime violento contra o patrimônio em Pernambuco, por categoria de crime, segundo regiões de desenvolvimento e municípios - 2020

RD/Município	2020											
	Total CVP	Categoria de Crime										
		Roubo a Transeunte	Roubo de Veículo	Roubo em Estabelecimento Comercial ou de Serviços	Roubo em Residência	Roubo a Ônibus	Roubo de Carga	Roubo (Saída de Banco/ Instituição Financeira)	Roubo/Extorsão com Restrição da Liberdade da Vítima	Roubo a Motoneta/ Ciclomotor até 50 CC	Roubo a Instituição Financeira e de Transporte de Valores	Outros CVP
Brejão	27	9	15	0	0	0	0	0	0	0	0	3
Buíque	40	21	8	3	4	0	0	0	0	0	0	4
Caetés	34	8	18	1	6	0	0	0	1	0	0	0
Calçado	42	12	25	2	2	0	0	0	0	0	0	1
Canhotinho	54	22	25	3	0	0	1	0	1	0	0	2
Capoeiras	26	9	11	1	2	0	0	1	0	0	0	2
Correntes	11	4	3	1	1	0	0	0	0	0	0	2
Garanhuns	675	382	160	24	24	0	6	0	1	1	0	77
Iati	20	9	4	0	1	0	1	0	1	0	0	4
Itaíba	8	4	2	0	0	0	1	0	0	0	0	1
Jucati	35	17	16	0	0	0	1	0	1	0	0	0
Jupi	117	50	58	1	1	0	0	0	0	0	0	7
Jurema	52	15	29	1	4	0	0	0	0	0	0	3
Lagoa do Ouro	12	2	6	1	1	0	0	1	0	0	0	1
Lajedo	278	126	113	9	6	0	0	0	3	1	1	19
Palmeirina	5	1	2	0	1	0	0	0	0	0	0	1
Paranatama	47	15	22	1	7	0	2	0	0	0	0	0
Pedra	16	5	7	0	1	0	0	0	1	0	0	2
Saloá	28	12	4	0	1	0	6	0	0	0	0	5
São João	44	12	19	1	4	0	0	0	1	0	0	7
Terezinha	9	3	3	0	1	0	0	0	0	0	1	1
Tupanatinga	5	2	1	0	0	0	0	0	0	0	0	2
Venturosa	17	3	10	0	2	0	1	0	0	0	0	1
Agreste Setentrional	2.581	1.299	827	102	138	0	7	1	4	13	4	186
Bom Jardim	132	47	58	3	16	0	0	0	0	0	0	8
Casinhas	22	8	10	0	1	0	0	0	0	0	0	3
Cumarú	55	28	17	0	5	0	1	0	0	0	0	4
Feira Nova	124	61	44	0	9	0	0	0	0	1	0	9
Frei Miguelinho	36	16	6	7	1	0	0	0	0	0	0	6
João Alfredo	97	51	22	5	11	0	0	0	0	0	0	8
Limoeiro	158	98	39	4	7	0	0	0	0	1	1	8

Ocorrências de crime violento contra o patrimônio em Pernambuco, por categoria de crime, segundo regiões de desenvolvimento e municípios - 2020

RD/Município	2020											
	Total CVP	Categoria de Crime										
		Roubo a Transeunte	Roubo de Veículo	Roubo em Estabelecimento Comercial ou de Serviços	Roubo em Residência	Roubo a Ônibus	Roubo de Carga	Roubo (Saída de Banco/ Instituição Financeira)	Roubo/Extorsão com Restrição da Liberdade da Vítima	Roubo a Motoneta/ Ciclomotor até 50 CC	Roubo a Instituição Financeira e de Transporte de Valores	Outros CVP
Machados	42	13	19	2	4	0	0	0	0	0	0	4
Orobó	59	20	27	4	1	0	0	0	0	1	1	5
Passira	52	18	16	5	10	0	0	0	0	0	0	3
Salgadinho	21	5	7	1	3	0	0	0	1	0	0	4
Santa Cruz do Capibaribe	944	556	272	32	36	0	2	1	2	2	0	41
Santa Maria do Cambucá	49	20	17	3	1	0	0	0	0	0	0	8
São Vicente Ferrer	60	34	12	7	4	0	0	0	0	1	0	2
Surubim	218	109	52	8	7	0	0	0	0	2	1	39
Taquaritinga do Norte	217	90	94	6	11	0	0	0	1	3	0	12
Toritama	171	81	56	8	7	0	3	0	0	1	0	15
Vertente do Lério	17	5	9	0	0	0	0	0	0	0	1	2
Vertentes	107	39	50	7	4	0	1	0	0	1	0	5
Sertão Central	159	88	20	3	6	0	14	0	6	0	0	22
Cedro	4	3	0	0	0	0	0	0	0	0	0	1
Mirandiba	9	7	0	0	1	0	0	0	1	0	0	0
Parnamirim	11	4	3	0	0	0	1	0	0	0	0	3
Salgueiro	103	68	12	1	2	0	8	0	3	0	0	9
São José do Belmonte	13	4	2	0	1	0	3	0	1	0	0	2
Serrita	7	0	0	1	1	0	0	0	0	0	0	5
Terra Nova	2	2	0	0	0	0	0	0	0	0	0	0
Verdejante	10	0	3	1	1	0	2	0	1	0	0	2
Sertão de Itaparica	229	119	39	3	12	0	10	1	3	0	1	41
Belém do São Francisco	95	56	8	1	5	0	6	0	1	0	0	18
Carnaubeira da Penha	1	1	0	0	0	0	0	0	0	0	0	0
Floresta	59	28	16	0	3	0	2	0	2	0	0	8
Itacuruba	1	1	0	0	0	0	0	0	0	0	0	0
Jatobá	13	5	2	1	1	0	0	0	0	0	0	4
Petrolândia	41	21	7	1	2	0	1	0	0	0	1	8
Tacaratu	19	7	6	0	1	0	1	1	0	0	0	3

Ocorrências de crime violento contra o patrimônio em Pernambuco, por categoria de crime, segundo regiões de desenvolvimento e municípios - 2020

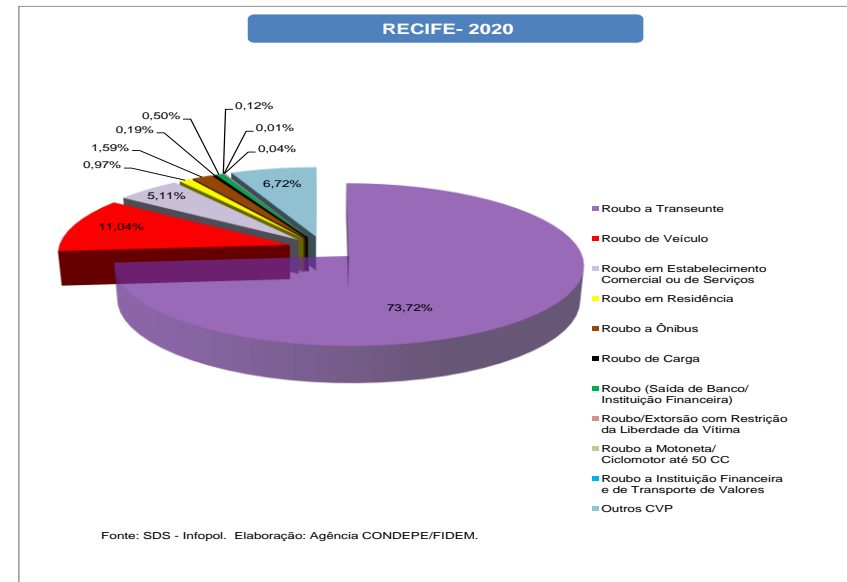
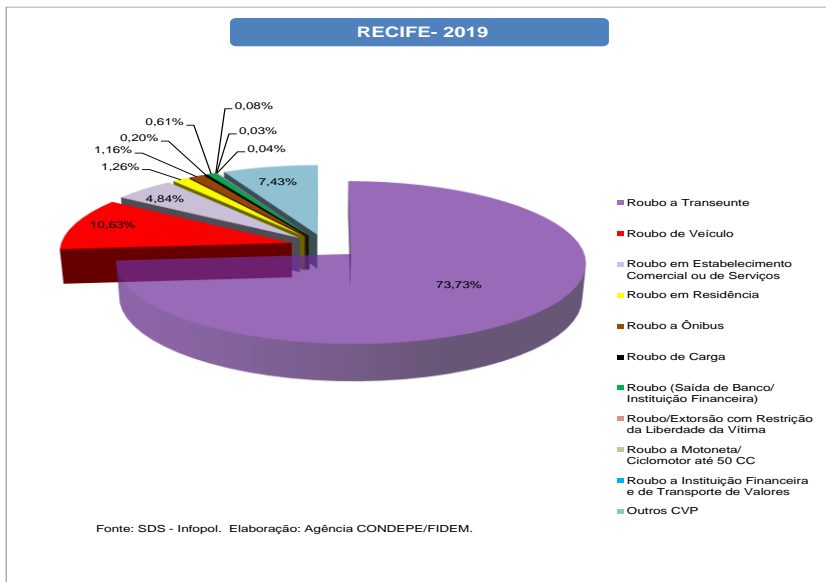
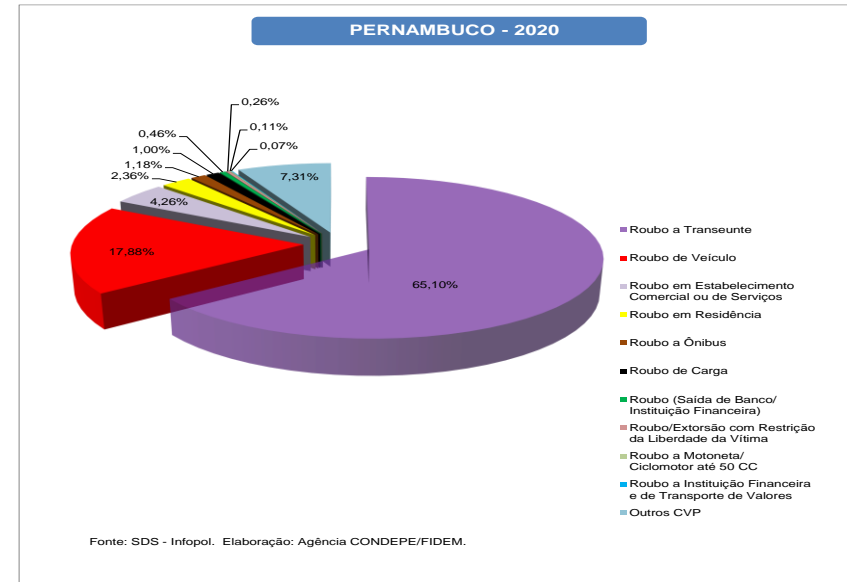
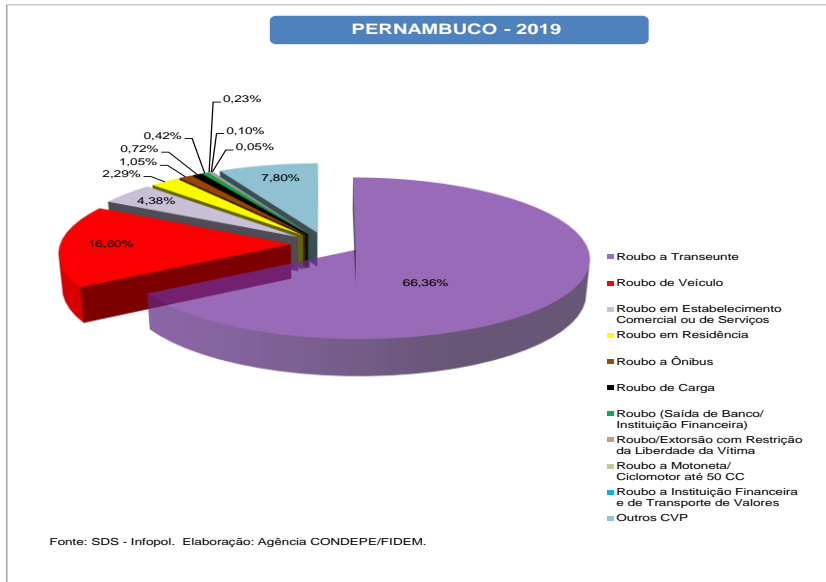
RD/Município	2020											
	Total CVP	Categoria de Crime										
		Roubo a Transeunte	Roubo de Veículo	Roubo em Estabelecimento Comercial ou de Serviços	Roubo em Residência	Roubo a Ônibus	Roubo de Carga	Roubo (Saída de Banco/ Instituição Financeira)	Roubo/Extorsão com Restrição da Liberdade da Vítima	Roubo a Motoneta/ Ciclomotor até 50 CC	Roubo a Instituição Financeira e de Transporte de Valores	Outros CVP
Sertão do Araripe	330	165	75	18	23	0	1	1	3	2	1	41
Arapipina	155	84	32	9	9	0	1	0	1	2	0	17
Bodocó	17	12	3	0	0	0	0	0	0	0	0	2
Exu	14	5	3	1	2	0	0	0	0	0	0	3
Granito	1	0	1	0	0	0	0	0	0	0	0	0
Ipubi	14	4	4	1	1	0	0	0	0	0	0	4
Moreilândia	4	2	1	0	0	0	0	0	0	0	0	1
Ouricuri	45	17	7	3	6	0	0	1	0	0	1	10
Santa Cruz	15	3	10	1	1	0	0	0	0	0	0	0
Santa Filomena	4	2	0	2	0	0	0	0	0	0	0	0
Trindade	61	36	14	1	4	0	0	0	2	0	0	4
Sertão do São Francisco	1.389	884	147	51	57	2	6	1	6	1	3	231
Afrânio	5	2	2	0	0	0	0	0	0	0	0	1
Cabrobó	58	35	5	5	0	0	3	0	0	0	0	10
Dormentes	6	1	3	0	0	0	0	0	0	0	0	2
Lagoa Grande	48	17	10	1	3	0	1	0	0	0	0	16
Orocó	32	23	6	0	1	0	0	0	0	0	0	2
Petrolina	1.203	787	118	40	51	2	2	1	6	1	3	192
Santa Maria da Boa Vista	37	19	3	5	2	0	0	0	0	0	0	8
Sertão do Moxotó	408	226	70	23	15	0	19	3	2	0	2	48
Arcoverde	293	186	34	16	8	0	9	3	1	0	0	36
Betânia	9	5	2	1	1	0	0	0	0	0	0	0
Custódia	31	15	4	2	3	0	6	0	0	0	0	1
Ibimirim	15	4	8	1	1	0	1	0	0	0	0	0
Inajá	10	6	2	0	1	0	0	0	0	0	0	1
Manari	5	1	1	0	0	0	0	0	0	0	0	3
Sertânia	45	9	19	3	1	0	3	0	1	0	2	7
Sertão do Pajeú	428	200	114	46	18	0	4	1	9	0	4	32
Afogados da Ingazeira	47	27	9	1	5	0	0	0	1	0	0	4

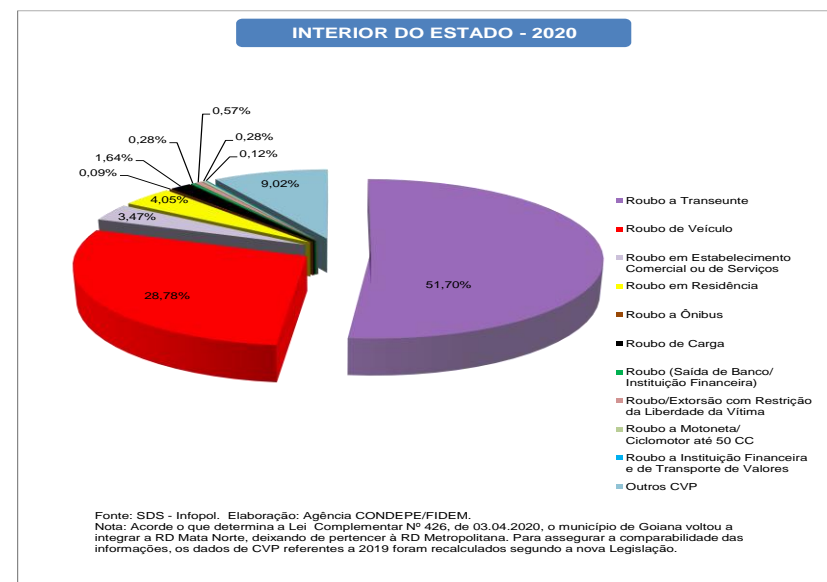
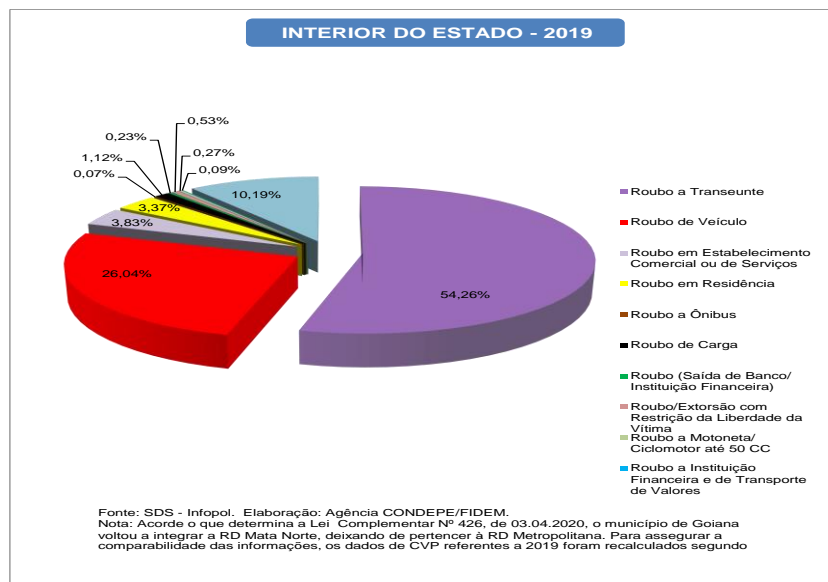
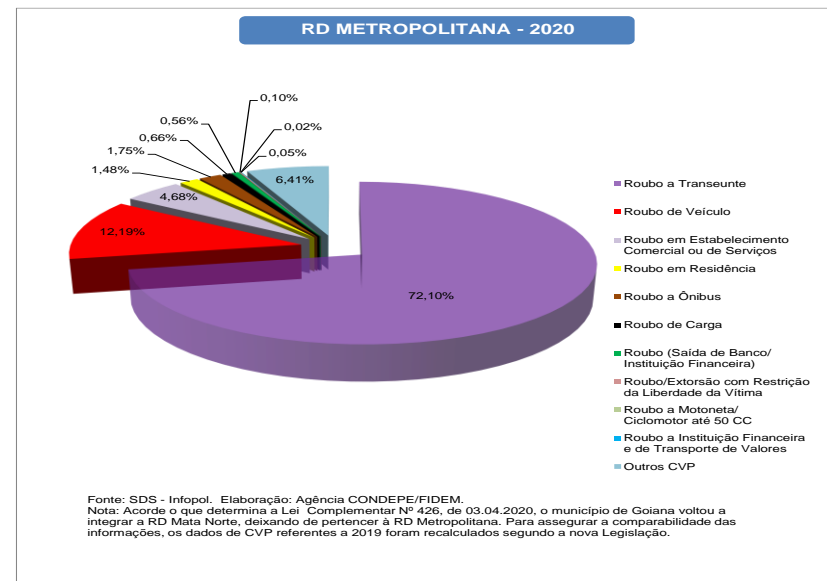
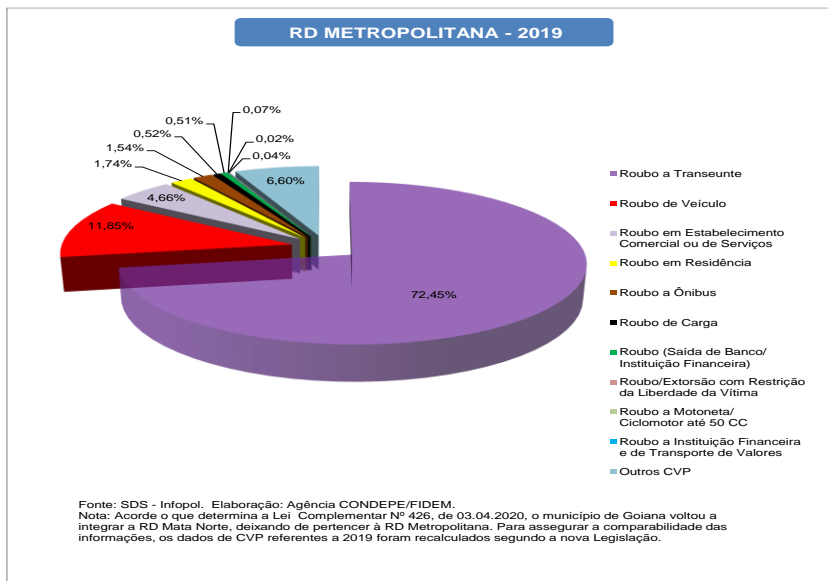
Ocorrências de crime violento contra o patrimônio em Pernambuco, por categoria de crime, segundo regiões de desenvolvimento e municípios - 2020

RD/Município	2020											
	Total CVP	Categoria de Crime										
		Roubo a Transeunte	Roubo de Veículo	Roubo em Estabelecimento Comercial ou de Serviços	Roubo em Residência	Roubo a Ônibus	Roubo de Carga	Roubo (Saída de Banco/ Instituição Financeira)	Roubo/Extorção com Restrição da Liberdade da Vítima	Roubo a Motoneta/ Ciclomotor até 50 CC	Roubo a Instituição Financeira e de Transporte de Valores	Outros CVP
Brejinho	23	4	14	3	1	0	0	0	0	0	0	1
Calumbi	1	1	0	0	0	0	0	0	0	0	0	0
Carnaíba	11	5	3	2	0	0	0	0	0	0	0	1
Flores	15	5	4	1	0	0	2	0	1	0	0	2
Iguaraci	13	2	6	2	1	0	0	0	1	0	0	1
Ingazeira	1	1	0	0	0	0	0	0	0	0	0	0
Itapetim	29	6	15	5	2	0	0	0	0	0	1	0
Quixaba	4	2	1	0	0	0	0	0	0	0	0	1
Santa Cruz da Baixa Verde	7	1	4	1	0	0	0	0	0	0	0	1
Santa Terezinha	22	14	7	1	0	0	0	0	0	0	0	0
São José do Egito	67	29	21	8	5	0	0	0	2	0	1	1
Serra Talhada	132	86	10	11	3	0	2	1	3	0	0	16
Solidão	10	1	4	2	1	0	0	0	0	0	2	0
Tabira	21	5	10	5	0	0	0	0	0	0	0	1
Triunfo	6	5	0	1	0	0	0	0	0	0	0	0
Tuparetama	19	6	6	3	0	0	0	0	1	0	0	3
Pernambuco	53.125	34.587	9.499	2.265	1.255	629	529	245	138	58	39	3.881

Fonte: SDS - Infopol. Elaboração: Agência CONDEPE/FIDEM.

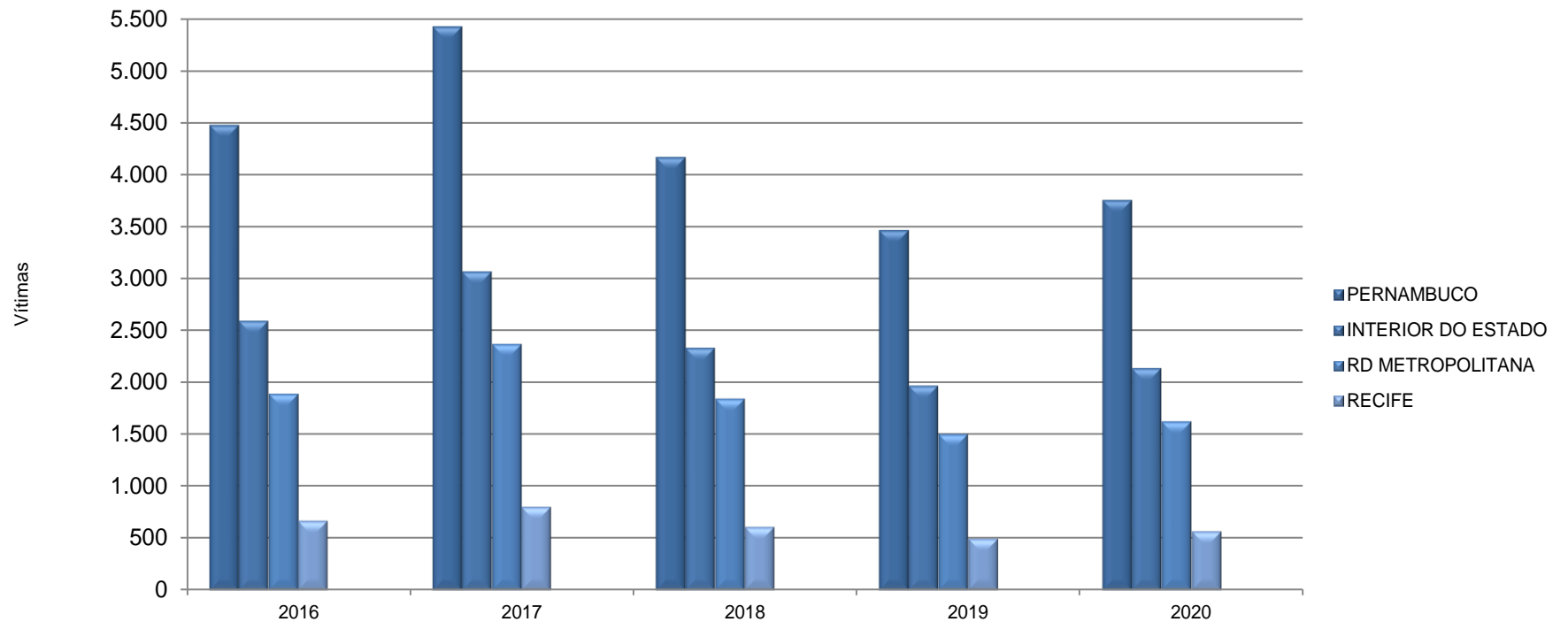
Nota: Acorde o que determina a Lei Complementar Nº 426, de 03.04.2020, o município de Goiana voltou a integrar a RD Mata Norte, deixando de pertencer à RD Metropolitana. Para assegurar a comparabilidade das informações, os dados de CVP referentes a 2019 foram recalculados segundo a nova Legislação.





2. Crime Violento Letal e Intencional em Pernambuco 2016 - 2020

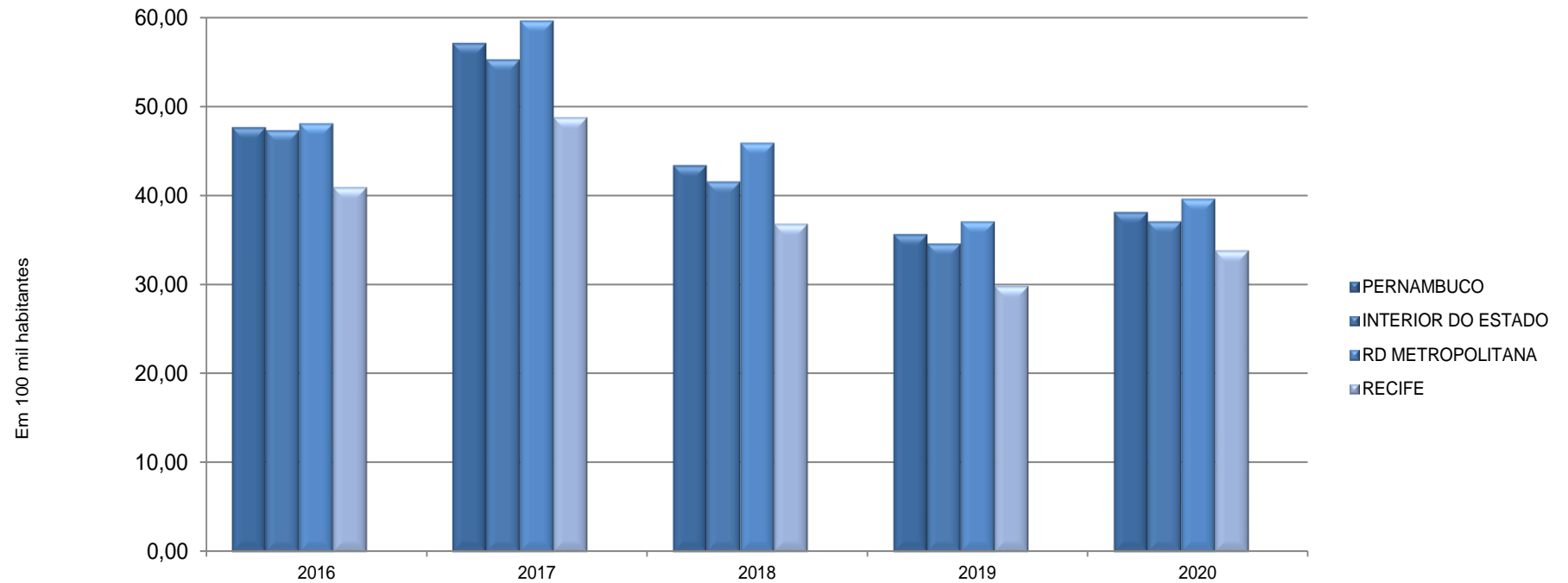
XI - VÍTIMAS DE CVLI EM PERNAMBUCO, INTERIOR DO ESTADO, RD METROPOLITANA E RECIFE - 2016-2020



Fonte: SDS - Infopol. Elaboração: Agência CONDEPE/FIDEM.

Nota: Acorde o que determina a Lei Complementar Nº 426, de 03.04.2020, o município de Goiana voltou a integrar a RD Mata Norte, deixando de pertencer à RD Metropolitana. Para assegurar a comparabilidade das informações, os dados de CVLI referentes a 2017, 2018 e 2019 foram recalculados segundo a nova Legislação.

XII - TAXA ANUAL DE CVLI EM PERNAMBUCO, INTERIOR DO ESTADO, RD METROPOLITANA E RECIFE - 2016-2020

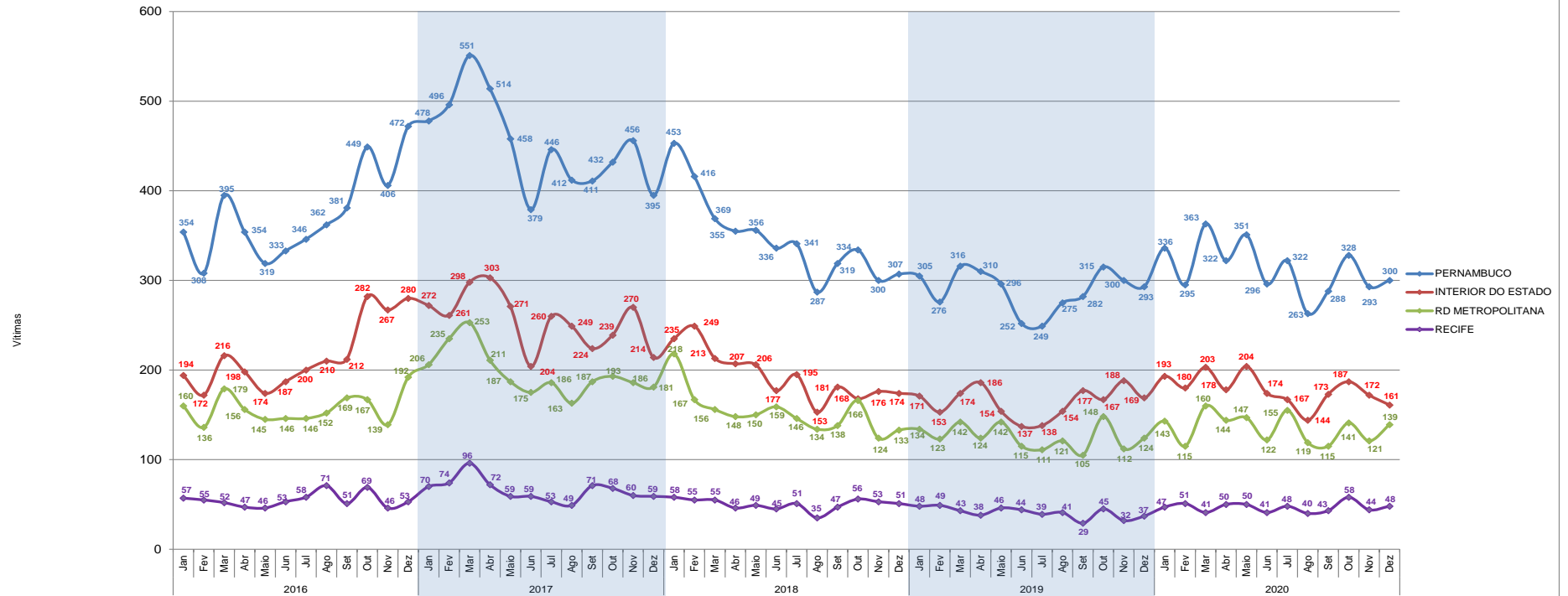


Fonte: SDS - Infopol. Elaboração: Agência CONDEPE/FIDEM.

Nota 1: Acorde o que determina a Lei Complementar Nº 426, de 03.04.2020, o município de Goiana voltou a integrar a RD Mata Norte, deixando de pertencer à RD Metropolitana. Para assegurar a comparabilidade das informações, os dados de CVLI referentes a 2017, 2018 e 2019 foram recalculados segundo a nova Legislação..

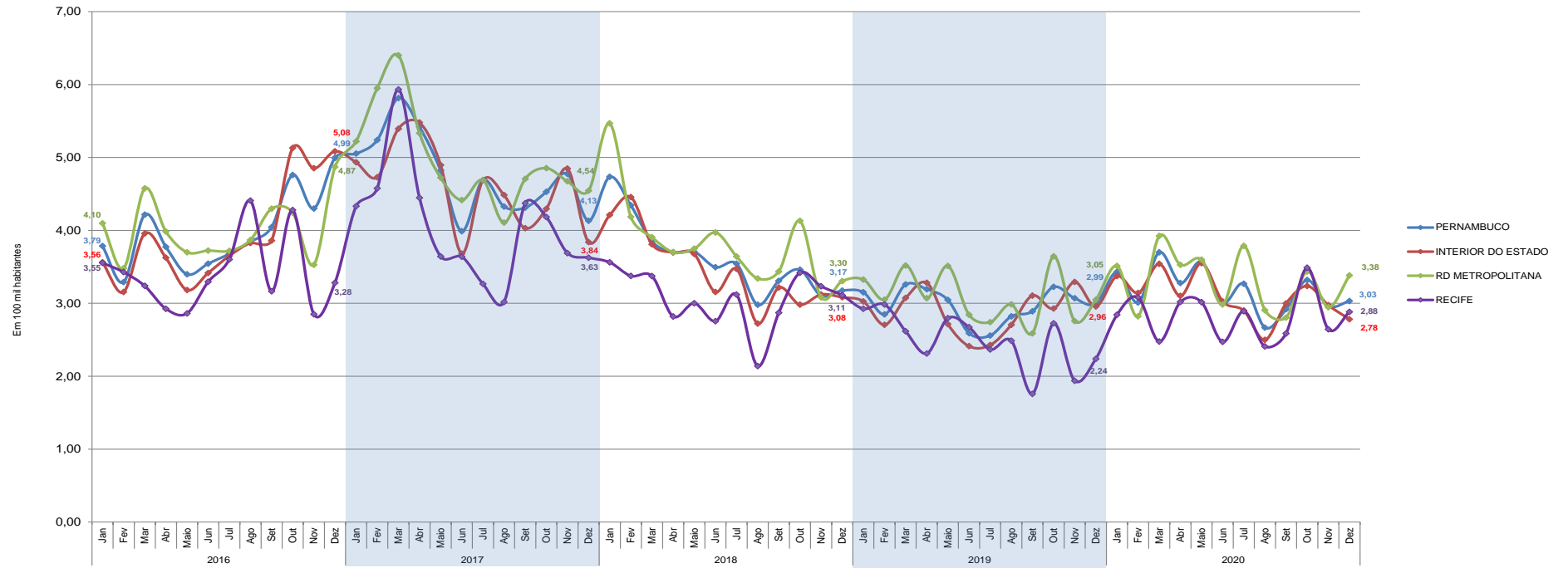
Nota 2: Foram adotadas projeções de população obtidas por interpolação dos dados dos Censos Demográficos de 2000 e 2010, do IBGE, para o cálculo da taxa anual de CVLI.

XIII - NÚMERO MENSAL DE VÍTIMAS DE CVLI EM PERNAMBUCO, INTERIOR DO ESTADO, RD METROPOLITANA E RECIFE - 2016-2020



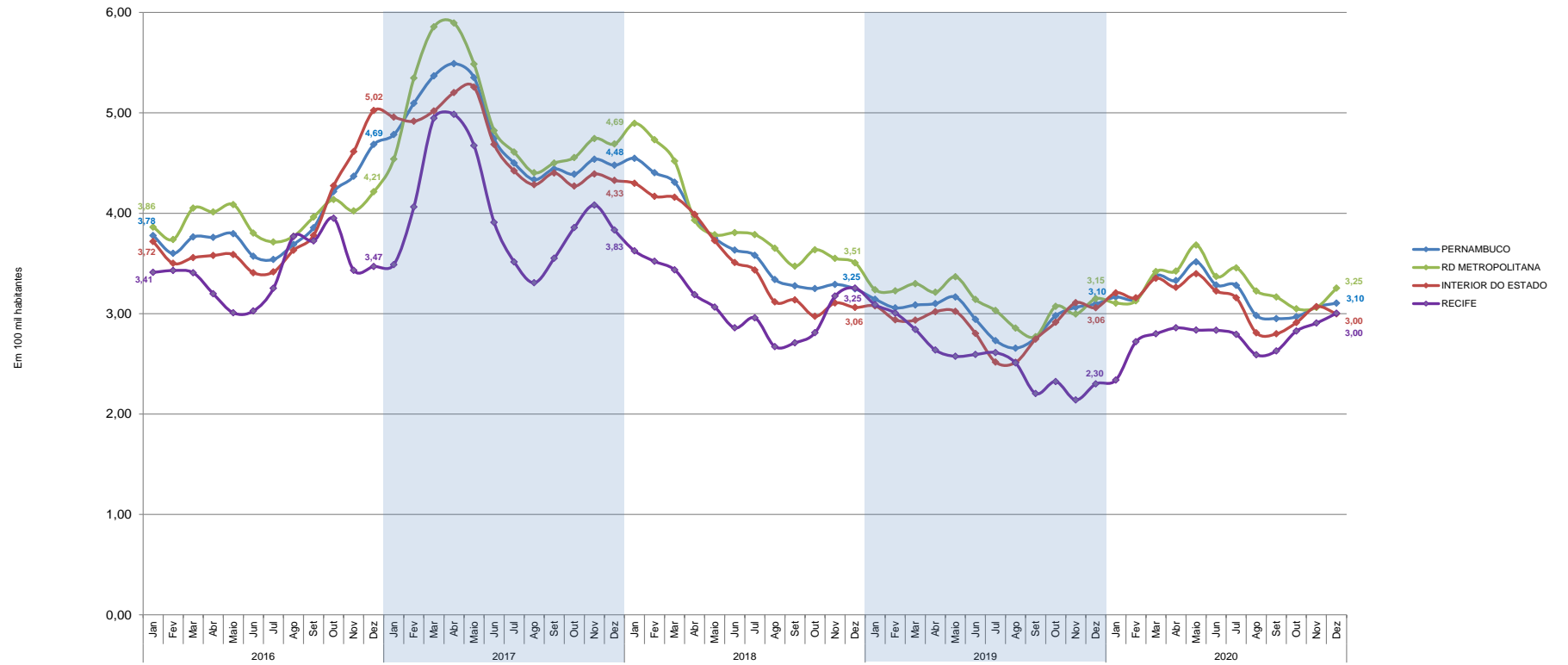
Fonte: SDS - Infopol. Elaboração: Agência CONDEPE/FIDEM.
 Nota: Acorde o que determina a Lei Complementar Nº 426, de 03.04.2020, o município de Goiana voltou a integrar a RD Mata Norte, deixando de pertencer à RD Metropolitana.
 Para assegurar a comparabilidade das informações, os dados de CVLI referentes a 2017, 2018 e 2019 foram recalculados segundo a nova Legislação.

XIV - TAXA MENSAL DE CVLI EM PERNAMBUCO, INTERIOR DO ESTADO, RD METROPOLITANA E RECIFE - 2016-2020



Fonte: SDS - Infopol. Elaboração: Agência CONDEPE/FIDEM.
 Nota 1: Acorde o que determina a Lei Complementar Nº 426, de 03.04.2020, o município de Goiana voltou a integrar a RD Mata Norte, deixando de pertencer à RD Metropolitana.
 Para assegurar a comparabilidade das informações, os dados de CVLI referentes a 2017, 2018 e 2019 foram recalculados segundo a nova Legislação.
 Nota 2: Foram adotadas projeções de população obtidas por interpolação dos dados dos Censos Demográficos de 2000 e 2010, do IBGE, para o cálculo das taxas mensais de CVLI.

XV - MÉDIA MÓVEL DOS ÚLTIMOS 3 MESES DA TAXA MENSAL DE CVLI EM PERNAMBUCO, INTERIOR DO ESTADO, RD METROPOLITANA E RECIFE - 2016-2020



Fonte: SDS - Infopol. Elaboração: Agência CONDEPE/FIDEM.
 Nota 1: Acorde o que determina a Lei Complementar Nº 426, de 03.04.2020, o município de Goiana voltou a integrar a RD Mata Norte, deixando de pertencer à RD Metropolitana.
 Para assegurar a comparabilidade das informações, os dados de CVLI referentes a 2017, 2018 e 2019 foram recalculados segundo a nova Legislação.
 Nota 2: A média móvel resulta do somatório do mês de referência com os dois meses anteriores, dividido por 3.
 Ex: Média móvel Janeiro 2020 = (novembro 2019 + dezembro 2019 + janeiro 2020) / 3.

TABELA 2.1

Vítimas de CVLI e taxa de criminalidade violenta letal e intencional em Pernambuco, segundo regiões de desenvolvimento e municípios - 2019-2020

RD/Município	Vítimas de CVLI		Taxa de CVLI ⁽¹⁾	
	2019	2020	2019	2020
Metropolitana	1.501	1.621	37,09	39,64
Abreu e Lima	41	36	41,20	35,97
Araçoiaba	6	12	28,09	55,15
Cabo de Santo Agostinho	153	185	69,72	82,71
Camaragibe	45	52	28,08	32,08
Fernando de Noronha	0	0	0	0
Igarassu	68	65	55,06	51,51
Ilha de Itamaracá	26	28	84,95	88,36
Ipojuca	43	54	40,62	49,47
Itapissuma	15	15	54,58	53,69
Jaboatão dos Guararapes	291	320	41,17	44,81
Moreno	30	25	46,52	38,22
Olinda	145	132	37,91	34,44
Paulista	88	84	25,92	24,40
Recife	491	561	29,82	33,81
São Lourenço da Mata	59	52	51,03	44,40
Mata Norte	268	285	43,62	46,06
Aliança	13	11	34,56	29,23
Buenos Aires	2	7	15,35	53,49
Camutanga	2	6	23,73	70,93
Carpina	26	32	30,13	36,49
Chã de Alegria	5	12	36,68	87,08
Condado	12	10	44,83	36,95
Ferreiros	5	5	41,29	41,03
Glória do Goitá	18	16	56,78	50,09
Goiana	33	30	41,32	37,33
Itambé	22	14	61,50	39,09
Itaquitinga	14	6	85,39	36,41
Lagoa de Itaenga	7	15	33,19	70,95
Lagoa do Carro	12	15	62,87	77,04
Macaparana	4	7	15,85	27,56
Nazaré da Mata	18	17	55,88	52,51
Paudalho	29	26	50,30	44,51
Timbaúba	24	32	46,86	62,83
Tracunhaém	5	6	36,57	43,65
Vicência	17	18	52,24	54,96

RD/Município	Vítimas de CVLI		Taxa de CVLI ⁽¹⁾	
	2019	2020	2019	2020
Mata Sul	395	477	50,69	60,56
Água Preta	14	15	37,16	39,24
Amaraji	23	23	102,27	101,98
Barreiros	19	24	45,04	56,67
Belém de Maria	2	10	16,62	82,54
Catende	25	21	55,74	45,94
Chã Grande	7	5	32,44	22,98
Cortês	1	12	8,16	98,03
Escada	40	70	57,45	99,52
Gameleira	11	18	34,44	55,51
Jaqueira	9	5	79,02	43,95
Joaquim Nabuco	4	4	25,57	25,60
Maraial	8	4	73,56	37,28
Palmares	30	49	47,57	77,20
Primavera	5	10	32,32	63,63
Quipapá	10	10	38,22	37,88
Ribeirão	15	25	31,71	52,49
Rio Formoso	16	15	68,25	63,57
São Benedito do Sul	0	2	0	10,81
São José da Coroa Grande	25	16	108,82	67,84
Sirinhaém	29	25	60,27	50,94
Tamandaré	14	15	57,34	60,33
Vitória de Santo Antão	82	93	57,24	64,24
Xexéu	6	6	41,24	41,09
Agreste Central	548	489	45,85	40,41
Agrestina	17	9	67,11	35,09
Algoíinha	0	8	0	53,00
Altinho	12	14	53,16	61,96
Barra de Guabiraba	4	7	27,31	47,05
Belo Jardim	30	26	39,53	34,08
Bezerros	26	26	43,43	43,34
Bonito	20	23	53,46	61,51
Brejo da Madre de Deus	20	21	38,01	39,24
Cachoeirinha	3	1	14,57	4,81
Camocim de São Félix	15	10	78,55	51,72
Caruaru	168	137	43,98	35,09
Cupira	22	18	90,42	73,66
Gravatá	58	41	67,33	46,97

Vítimas de CVLI e taxa de criminalidade violenta letal e intencional em Pernambuco, segundo regiões de desenvolvimento e municípios - 2019-2020

RD/Município	Vítimas de CVLI		Taxa de CVLI ⁽¹⁾	
	2019	2020	2019	2020
Ibirajuba	2	3	26,24	39,32
Jataúba	8	2	47,29	11,73
Lagoa dos Gatos	6	2	39,49	13,20
Panelas	12	17	47,13	66,83
Pesqueira	22	26	32,50	38,09
Poção	5	3	44,25	26,53
Pombos	17	15	68,94	60,66
Riacho das Almas	10	7	49,72	34,62
Sairé	8	4	84,60	43,13
Sanharó	8	6	27,28	19,81
São Bento do Una	20	19	32,58	30,46
São Caitano	14	21	37,82	56,43
São Joaquim do Monte	15	16	71,14	75,65
Tacaimbó	6	7	47,97	56,07
Agreste Meridional	185	231	26,92	33,34
Águas Belas	14	15	32,36	34,36
Angelim	6	4	53,00	34,93
Bom Conselho	6	13	12,30	26,44
Brejão	2	5	22,75	56,90
Buíque	19	12	31,60	19,64
Caetés	4	9	13,81	30,78
Calçado	1	4	9,41	37,83
Canhotinho	7	7	28,93	28,97
Capoeiras	1	3	5,10	15,28
Correntes	6	5	33,78	28,09
Garanhuns	51	61	36,24	42,94
Iati	7	7	37,23	37,11
Itaíba	7	9	27,14	34,96
Jucati	2	4	17,41	34,51
Jupi	2	2	13,27	13,13
Jurema	6	13	39,47	85,07
Lagoa do Ouro	3	2	22,66	14,96
Lajedo	11	24	26,81	57,75
Palmeirina	0	0	0	0
Paranatama	3	7	25,82	59,89
Pedra	8	4	37,04	18,46
Saloá	1	2	6,44	12,85
São João	6	8	26,31	34,82

RD/Município	Vítimas de CVLI		Taxa de CVLI ⁽¹⁾	
	2019	2020	2019	2020
Terezinha	1	0	13,98	0
Tupanatinga	2	2	7,19	7,08
Venturosa	9	9	47,86	47,02
Agreste Setentrional	179	180	29,29	28,92
Bom Jardim	6	16	15,56	41,39
Casinhas	6	11	42,25	77,20
Cumaru	0	3	0	27,88
Feira Nova	8	11	35,93	48,97
Frei Miguelinho	4	3	25,89	19,24
João Alfredo	4	14	11,60	40,09
Limoeiro	18	8	32,78	14,59
Machados	6	3	32,87	15,91
Orobó	4	1	17,23	4,30
Passira	10	9	35,39	31,91
Salgado	0	1	0	8,30
Santa Cruz do Capibaribe	31	33	24,93	25,51
Santa Maria do Cambucá	5	6	35,00	41,57
São Vicente Ferrer	14	18	78,04	99,73
Surubim	13	17	19,47	25,08
Taquaritinga do Norte	8	11	26,09	35,06
Toritama	27	11	48,90	18,97
Vertente do Lério	3	0	40,75	0
Vertentes	12	4	54,97	17,96
Sertão Central	33	49	18,03	26,58
Cedro	0	2	0	16,46
Mirandiba	3	9	19,41	57,73
Parnamirim	5	0	23,69	0
Salgueiro	11	19	17,86	30,57
São José do Belmonte	7	12	20,89	35,70
Serrita	0	1	0	5,31
Terra Nova	4	2	35,90	17,58
Verdejante	3	4	31,87	42,35
Sertão de Itaparica	24	28	15,69	18,03
Belém do São Francisco	1	1	4,94	4,93
Carnaubeira da Penha	1	5	7,60	37,51
Floresta	8	9	23,50	25,99

RD/Município	Vítimas de CVLI		Taxa de CVLI ⁽¹⁾	
	2019	2020	2019	2020
Itacuruba	0	0	0	0
Jatobá	4	1	27,08	6,73
Petrolândia	6	6	15,83	15,56
Tacaratu	4	6	14,43	21,10
Sertão do Araripe	57	67	16,84	19,58
Araripina	15	21	17,94	24,89
Bodocó	2	5	5,19	12,83
Exu	8	8	25,85	25,91
Granito	0	0	0	0
Ipubi	6	9	17,87	26,27
Moreilândia	1	0	8,96	0
Ouricuri	18	10	25,01	13,72
Santa Cruz	1	5	6,22	31
Santa Filomena	1	0	6,90	0
Trindade	5	9	16,38	28,98
Sertão do São Francisco	129	165	23,79	29,68
Afrânio	5	0	24,69	0
Cabrobó	0	4	0	11,23
Dormentes	1	6	5,13	30,26
Lagoa Grande	5	6	18,89	22,28
Orocó	6	6	38,22	37,47
Petrolina	96	130	25,05	32,93
Santa Maria da Boa Vista	16	13	38,18	30,82
Sertão do Moxotó	75	75	30,73	30,25
Arcoverde	30	11	39,13	14,18
Betânia	3	2	23,69	15,70
Custódia	8	18	20,67	45,89
Ibimirim	11	12	37,25	40,22
Inajá	10	10	37,94	36,59
Manari	5	9	20,42	35,55
Sertânia	8	13	22,42	36,21
Sertão do Pajeú	75	90	22,61	26,96
Afogados da Ingazeira	7	4	18,85	10,70
Brejinho	1	3	13,64	40,89
Calumbi	1	3	21,63	66,37

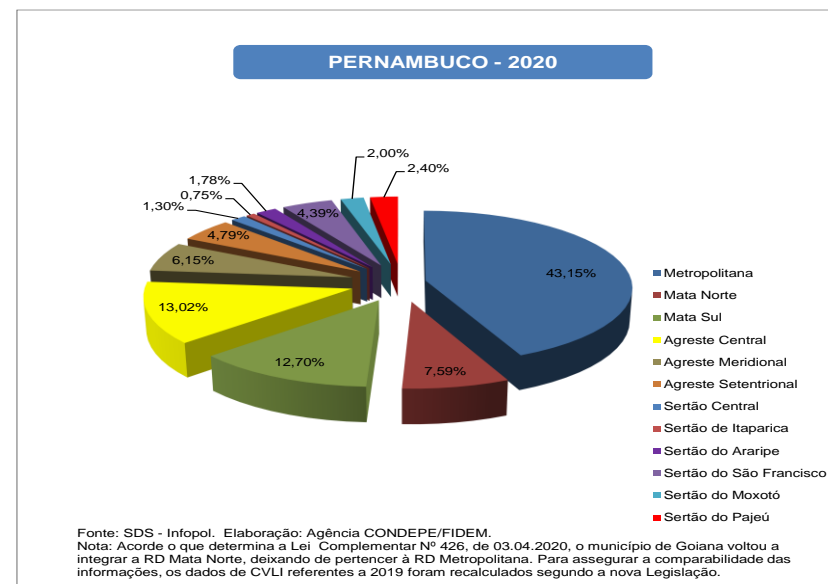
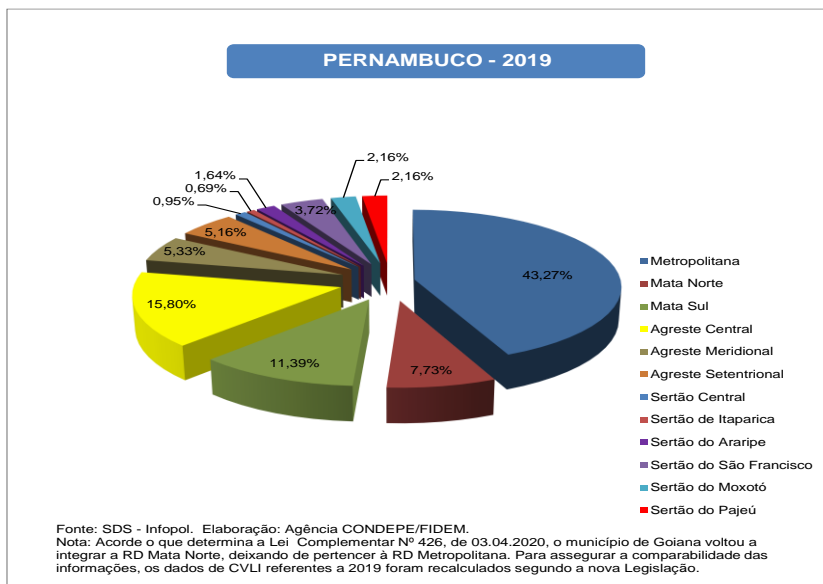
Vítimas de CVLI e taxa de criminalidade violenta letal e intencional em Pernambuco, segundo regiões de desenvolvimento e municípios - 2019-2020

RD/Município	Vítimas de CVLI		Taxa de CVLI ⁽¹⁾	
	2019	2020	2019	2020
Carnaíba	1	4	5,15	20,50
Flores	5	8	21,33	33,91
Igaraci	1	0	8,30	0
Ingazeira	1	0	22,55	0
Itapetim	3	5	22,83	38,29
Quixaba	1	0	15,08	0
Santa Cruz da Baixa Verde	4	3	31,72	23,61
Santa Terezinha	1	2	8,55	16,98
São José do Egito	6	10	17,59	29,09
Serra Talhada	30	31	34,29	35,04
Solidão	2	1	33,67	16,77
Tabira	10	13	34,80	44,82
Triunfo	0	2	0	13,44
Tuparetama	1	1	12,39	12,37
Pernambuco	3.469	3.757	35,67	38,18

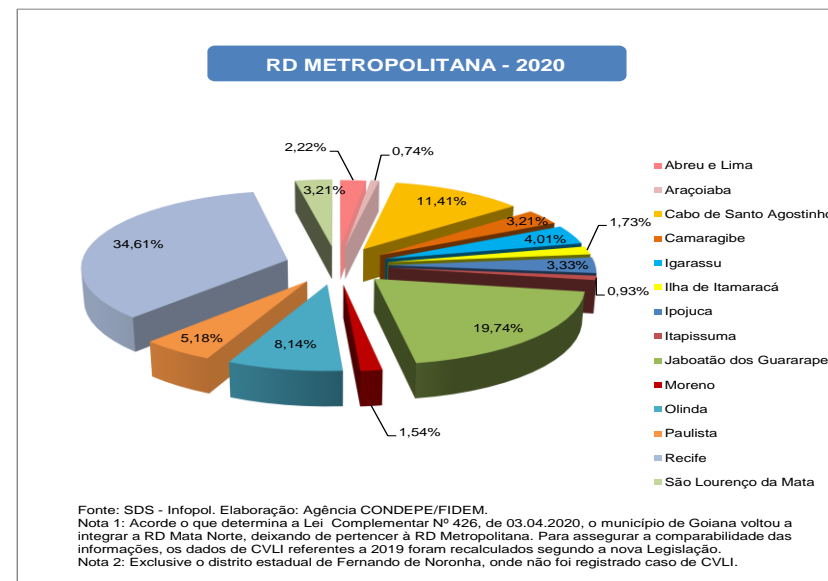
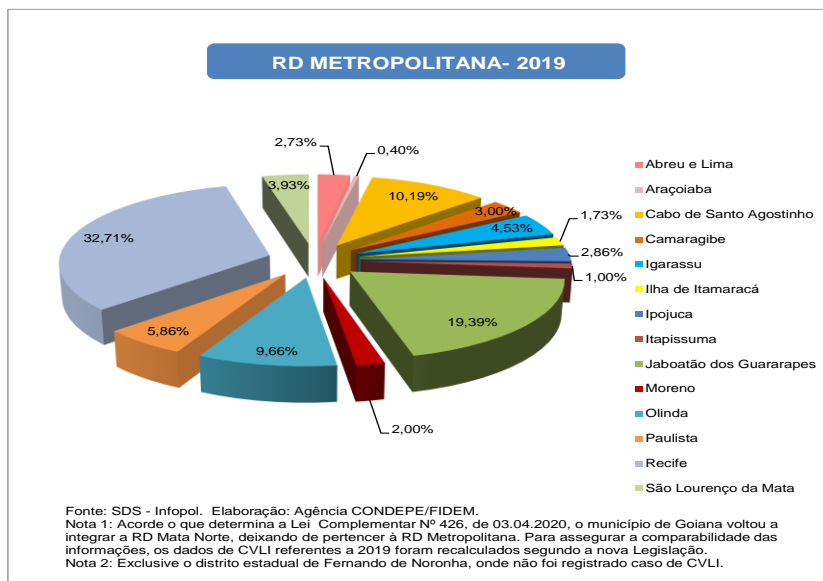
Fonte: SDS - Infopol. Elaboração: Agência CONDEPE/FIDEM. (1) Em 100 mil habitantes.

Nota: Acorde o que determina a Lei Complementar Nº 426, de 03.04.2020, o município de Goiana voltou a integrar a RD Mata Norte, deixando de pertencer à RD Metropolitana.

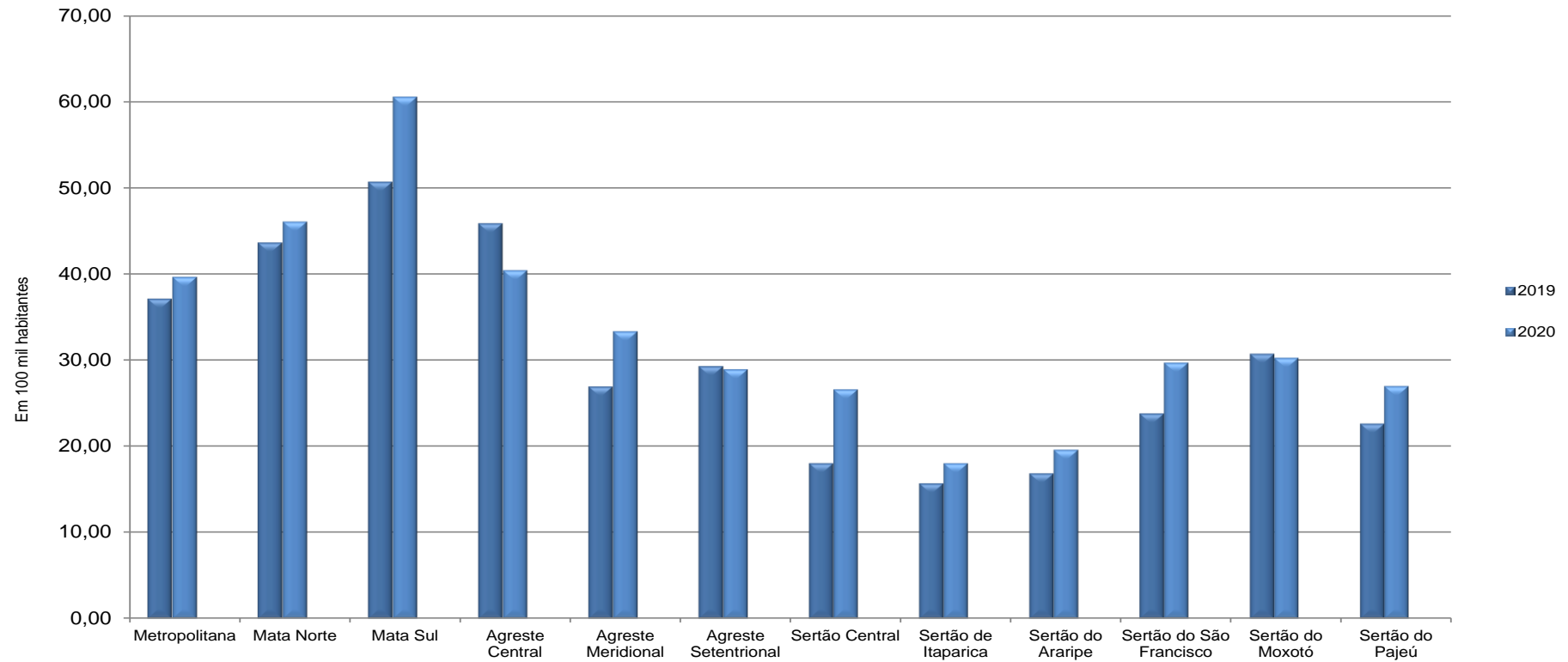
Para assegurar a comparabilidade das informações, os dados de CVLI referentes a 2019 foram recalculados segundo a nova Legislação.



XVII – PERCENTAGEM DE VÍTIMAS DE CVLI, SEGUNDO OS MUNICÍPIOS DA RD METROPOLITANA – 2019-2020



XVIII - TAXA ANUAL DE CVLI, SEGUNDO AS REGIÕES DE DESENVOLVIMENTO - 2019-2020

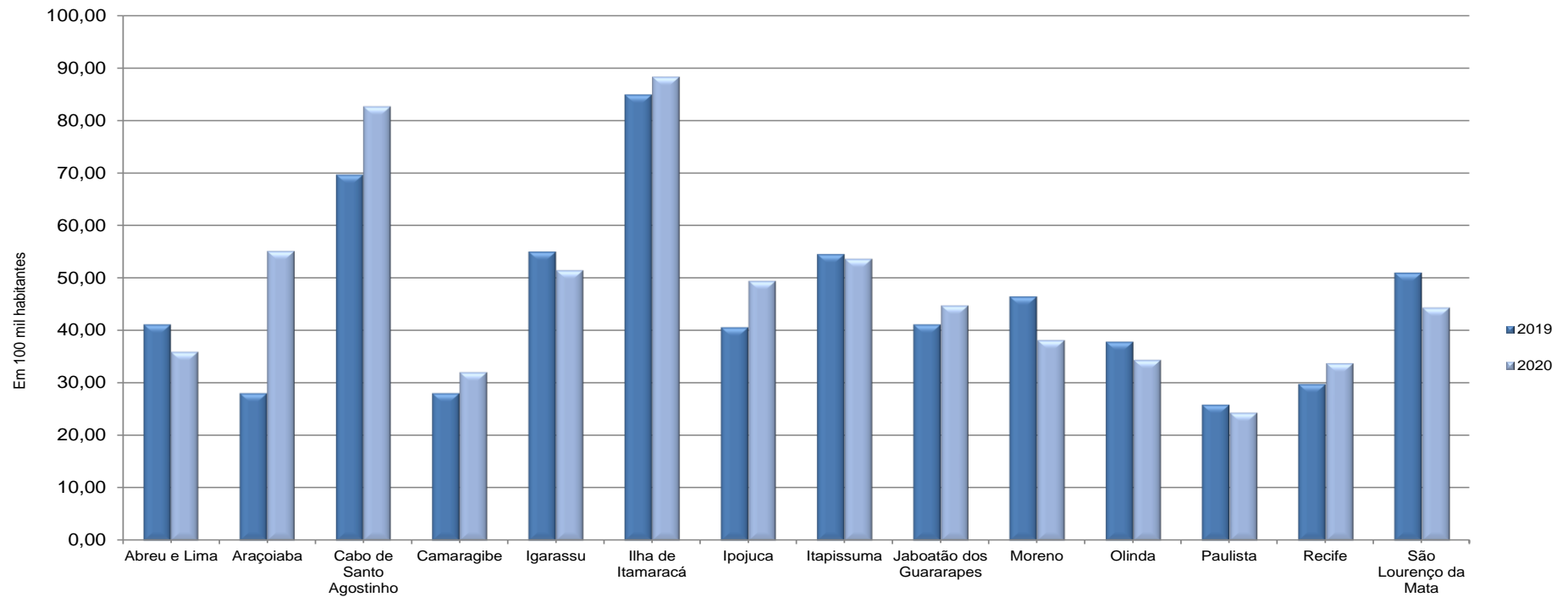


Fonte: SDS - Infopol. Elaboração: Agência CONDEPE/FIDEM.

Nota 1: Acorde o que determina a Lei Complementar Nº 426, de 03.04.2020, o município de Goiana voltou a integrar a RD Mata Norte, deixando de pertencer à RD Metropolitana. Para assegurar a comparabilidade das informações, os dados de CVLI referentes a 2019 foram recalculados segundo a nova Legislação.

Nota 2: Foram adotadas projeções de população obtidas por interpolação dos dados dos Censos Demográficos de 2000 e 2010, do IBGE, para o cálculo da taxa anual de CVLI.

XIX - TAXA ANUAL DE CVLI, SEGUNDO OS MUNICÍPIOS DA RD METROPOLITANA - 2019-2020



Fonte: SDS - Infopol. Elaboração: Agência CONDEPE/FIDEM.

Nota 1: Acorde o que determina a Lei Complementar Nº 426, de 03.04.2020, o município de Goiana voltou a integrar a RD Mata Norte, deixando de pertencer à RD Metropolitana. Para assegurar a comparabilidade das informações, os dados de CVLI referentes a 2019 foram recalculados segundo a nova Legislação.

Nota 2: Foram adotadas projeções de população obtidas por interpolação dos dados dos Censos Demográficos de 2000 e 2010, do IBGE, para o cálculo da taxa anual de CVLI.

Nota 3: Excluído o distrito estadual de Fernando de Noronha, onde não foi registrado caso de CVLI.

Vítimas de crime violento letal e intencional em Pernambuco, por sexo, segundo regiões de desenvolvimento e municípios - 2019-2020

RD/Município	Vítimas de CVLI					
	2019			2020		
	Total ⁽¹⁾	Homem	Mulher	Total ⁽¹⁾	Homem	Mulher
Metropolitana	1.501	1.414	86	1.621	1.519	100
Abreu e Lima	41	41	0	36	34	2
Araçoiaba	6	6	0	12	11	1
Cabo de Santo Agostinho	153	143	9	185	169	16
Camaragibe	45	45	0	52	49	3
Fernando de Noronha	0	0	0	0	0	0
Igarassu	68	67	1	65	63	1
Ilha de Itamaracá	26	25	1	28	26	2
Ipojuca	43	42	1	54	50	4
Itapissuma	15	15	0	15	12	3
Jaboatão dos Guararapes	291	277	14	320	300	20
Moreno	30	26	4	25	24	1
Olinda	145	132	13	132	122	9
Paulista	88	77	11	84	77	7
Recife	491	463	28	561	531	30
São Lourenço da Mata	59	55	4	52	51	1
Mata Norte	268	256	12	285	270	15
Aliança	13	12	1	11	11	0
Buenos Aires	2	1	1	7	6	1
Camutanga	2	2	0	6	6	0
Carpina	26	26	0	32	31	1
Chã de Alegria	5	5	0	12	11	1
Condado	12	12	0	10	10	0
Ferreiros	5	5	0	5	4	1
Glória do Goitá	18	18	0	16	16	0
Goiana	33	31	2	30	28	2
Itambé	22	21	1	14	14	0
Itaquitinga	14	13	1	6	5	1
Lagoa de Itaenga	7	7	0	15	14	1
Lagoa do Carro	12	12	0	15	13	2
Macaparana	4	3	1	7	7	0
Nazaré da Mata	18	17	1	17	17	0
Paudalho	29	26	3	26	26	0
Timbaúba	24	23	1	32	29	3

RD/Município	Vítimas de CVLI					
	2019			2020		
	Total ⁽¹⁾	Homem	Mulher	Total ⁽¹⁾	Homem	Mulher
Tracunhaém	5	5	0	6	6	0
Vicência	17	17	0	18	16	2
Mata Sul	395	374	21	477	454	23
Água Preta	14	13	1	15	15	0
Amaraji	23	22	1	23	22	1
Barreiros	19	17	2	24	24	0
Belém de Maria	2	2	0	10	9	1
Catende	25	24	1	21	19	2
Chã Grande	7	7	0	5	5	0
Cortês	1	1	0	12	12	0
Escada	40	35	5	70	64	6
Gameleira	11	10	1	18	18	0
Jaqueira	9	9	0	5	5	0
Joaquim Nabuco	4	4	0	4	4	0
Maraial	8	8	0	4	4	0
Palmares	30	28	2	49	47	2
Primavera	5	5	0	10	10	0
Quipapá	10	10	0	10	9	1
Ribeirão	15	13	2	25	24	1
Rio Formoso	16	15	1	15	12	3
São Benedito do Sul	0	0	0	2	2	0
São José da Coroa Grande	25	23	2	16	16	0
Sirinhaém	29	29	0	25	25	0
Tamandaré	14	14	0	15	13	2
Vitória de Santo Antão	82	79	3	93	90	3
Xexéu	6	6	0	6	5	1
Agreste Central	548	515	31	489	457	32
Agrestina	17	17	0	9	9	0
Alagoinha	0	0	0	8	7	1
Altinho	12	9	3	14	14	0
Barra de Guabiraba	4	4	0	7	7	0
Belo Jardim	30	28	1	26	22	4
Bezerros	26	25	1	26	21	5

RD/Município	Vítimas de CVLI					
	2019			2020		
	Total ⁽¹⁾	Homem	Mulher	Total ⁽¹⁾	Homem	Mulher
Bonito	20	20	0	23	22	1
Brejo da Madre de Deus	20	20	0	21	20	1
Cachoeirinha	3	3	0	1	1	0
Camocim de São Félix	15	12	3	10	10	0
Caruaru	168	158	9	137	131	6
Cupira	22	18	4	18	16	2
Gravatá	58	56	2	41	39	2
Ibirajuba	2	2	0	3	3	0
Jataúba	8	6	2	2	2	0
Lagoa dos Gatos	6	5	1	2	2	0
Panelas	12	12	0	17	16	1
Pesqueira	22	21	1	26	20	6
Poção	5	5	0	3	3	0
Pombos	17	17	0	15	15	0
Riacho das Almas	10	9	1	7	7	0
Sairé	8	7	1	4	4	0
Sanharó	8	8	0	6	5	1
São Bento do Una	20	20	0	19	18	1
São Caitano	14	12	2	21	20	1
São Joaquim do Monte	15	15	0	16	16	0
Tacaimbó	6	6	0	7	7	0
Agreste Meridional	185	172	13	231	215	15
Águas Belas	14	13	1	15	13	2
Angelim	6	6	0	4	4	0
Bom Conselho	6	5	1	13	13	0
Brejão	2	2	0	5	5	0
Buíque	19	18	1	12	12	0
Caetés	4	4	0	9	8	1
Calçado	1	0	1	4	4	0
Canhotinho	7	7	0	7	6	1
Capoeiras	1	1	0	3	3	0
Correntes	6	6	0	5	3	1
Garanhuns	51	47	4	61	58	3
Iati	7	6	1	7	6	1
Itaíba	7	7	0	9	9	0

RD/Município	Vítimas de CVLI					
	2019			2020		
	Total ⁽¹⁾	Homem	Mulher	Total ⁽¹⁾	Homem	Mulher
Jucati	2	2	0	4	4	0
Jupi	2	2	0	2	2	0
Jurema	6	6	0	13	13	0
Lagoa do Ouro	3	2	1	2	2	0
Lajedo	11	11	0	24	21	3
Palmeirina	0	0	0	0	0	0
Paranatama	3	3	0	7	6	1
Pedra	8	7	1	4	3	1
Saloá	1	1	0	2	1	1
São João	6	5	1	8	8	0
Terezinha	1	0	1	0	0	0
Tupanatinga	2	2	0	2	2	0
Venturosa	9	9	0	9	9	0
Agreste Setentrional	179	164	15	180	165	15
Bom Jardim	6	6	0	16	14	2
Casinhas	6	5	1	11	11	0
Cumaru	0	0	0	3	3	0
Feira Nova	8	8	0	11	10	1
Frei Miguelinho	4	3	1	3	2	1
João Alfredo	4	4	0	14	12	2
Limoeiro	18	16	2	8	8	0
Machados	6	6	0	3	2	1
Orobó	4	3	1	1	1	0
Passira	10	10	0	9	9	0
Salgadinho	0	0	0	1	1	0
Santa Cruz do Capibaribe	31	27	4	33	30	3
Santa Maria do Cambucá	5	4	1	6	4	2
São Vicente Ferrer	14	12	2	18	18	0
Surubim	13	13	0	17	14	3
Taquaritinga do Norte	8	7	1	11	11	0
Toritama	27	25	2	11	11	0
Vertente do Lério	3	3	0	0	0	0
Vertentes	12	12	0	4	4	0

RD/Município	Vítimas de CVLI					
	2019			2020		
	Total ⁽¹⁾	Homem	Mulher	Total ⁽¹⁾	Homem	Mulher
Sertão Central	33	30	3	49	46	3
Cedro	0	0	0	2	1	1
Mirandiba	3	3	0	9	9	0
Parnamirim	5	4	1	0	0	0
Salgueiro	11	10	1	19	18	1
São José do Belmonte	7	7	0	12	12	0
Serrita	0	0	0	1	1	0
Terra Nova	4	3	1	2	2	0
Verdejante	3	3	0	4	3	1
Sertão de Itaparica	24	22	2	28	27	1
Belém do São Francisco	1	1	0	1	1	0
Carnaubeira da Penha	1	1	0	5	5	0
Floresta	8	7	1	9	8	1
Itacuruba	0	0	0	0	0	0
Jatobá	4	3	1	1	1	0
Petrolândia	6	6	0	6	6	0
Tacaratu	4	4	0	6	6	0
Sertão do Araripe	57	56	1	67	59	8
Araripina	15	15	0	21	18	3
Bodocó	2	2	0	5	4	1
Exu	8	8	0	8	8	0
Granito	0	0	0	0	0	0
Ipubi	6	6	0	9	7	2
Moreilândia	1	1	0	0	0	0
Ouricuri	18	17	1	10	9	1
Santa Cruz	1	1	0	5	5	0
Santa Filomena	1	1	0	0	0	0
Trindade	5	5	0	9	8	1
Sertão do São Francisco	129	123	6	165	154	10
Afrânio	5	4	1	0	0	0
Cabrobó	0	0	0	4	4	0
Dormentes	1	1	0	6	6	0
Lagoa Grande	5	5	0	6	6	0

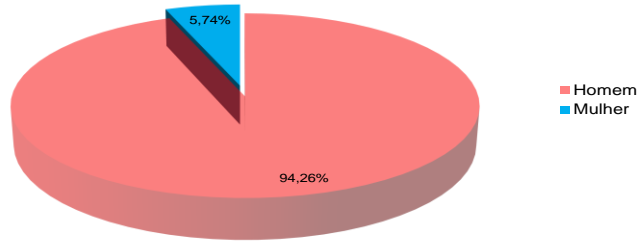
RD/Município	Vítimas de CVLI					
	2019			2020		
	Total ⁽¹⁾	Homem	Mulher	Total ⁽¹⁾	Homem	Mulher
Orocó	6	6	0	6	6	0
Petrolina	96	91	5	130	120	10
Santa Maria da Boa Vista	16	16	0	13	12	0
Sertão do Moxotó	75	71	4	75	68	7
Arcoverde	30	28	2	11	9	2
Betânia	3	3	0	2	2	0
Custódia	8	8	0	18	17	1
Ibimirim	11	11	0	12	12	0
Inajá	10	10	0	10	9	1
Manari	5	5	0	9	8	1
Sertânia	8	6	2	13	11	2
Sertão do Pajeú	75	70	5	90	82	8
Afogados da Ingazeira	7	5	2	4	3	1
Brejinho	1	1	0	3	3	0
Calumbi	1	1	0	3	3	0
Carnaíba	1	1	0	4	4	0
Flores	5	5	0	8	7	1
Iguaraci	1	1	0	0	0	0
Ingazeira	1	1	0	0	0	0
Itapetim	3	3	0	5	5	0
Quixaba	1	1	0	0	0	0
Santa Cruz da Baixa Verde	4	4	0	3	2	1
Santa Terezinha	1	1	0	2	2	0
São José do Egito	6	6	0	10	8	2
Serra Talhada	30	28	2	31	29	2
Solidão	2	2	0	1	1	0
Tabira	10	9	1	13	12	1
Triunfo	0	0	0	2	2	0
Tuparetama	1	1	0	1	1	0
Pernambuco	3.469	3.267	199	3.757	3.516	237

Fonte: SDS - Infopol. Elaboração: Agência CONDEPE/FIDEM. (1) Inclusive o CVLI praticado contra pessoa de sexo desconhecido.

Nota: Acorde o que determina a Lei Complementar Nº 426, de 03.04.2020, o município de Goiana voltou a integrar a RD Mata Norte, deixando de pertencer à RD Metropolitana.

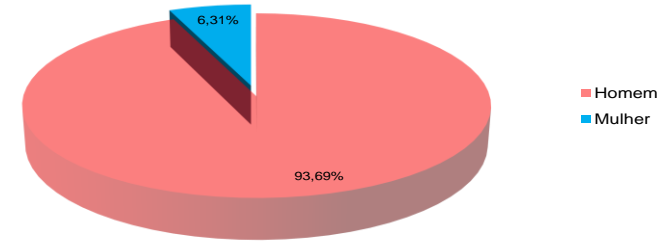
Para assegurar a comparabilidade das informações, os dados de CVLI referentes a 2019 foram recalculados segundo a nova Legislação.

PERNAMBUCO - 2019



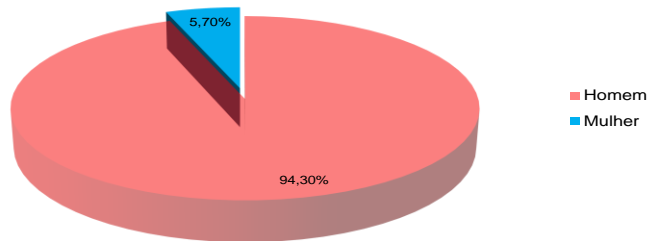
Fonte: SDS - Infopol. Elaboração: Agência CONDEPE/FIDEM.
Nota: Exclusivo o CVLI praticado contra pessoa de sexo desconhecido.

PERNAMBUCO - 2020



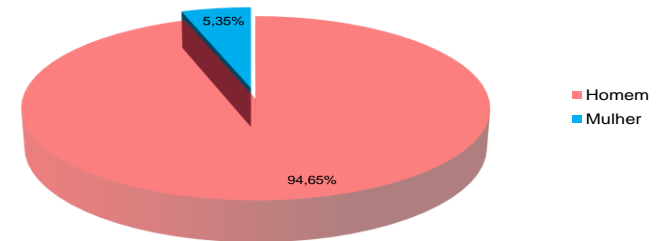
Fonte: SDS - Infopol. Elaboração: Agência CONDEPE/FIDEM.
Nota: Exclusivo o CVLI praticado contra pessoa de sexo desconhecido.

RECIFE- 2019



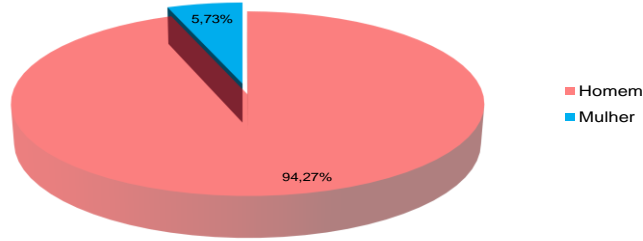
Fonte: SDS - Infopol. Elaboração: Agência CONDEPE/FIDEM.
Nota: Não foi registrado caso de CVLI praticado contra pessoa de sexo desconhecido.

RECIFE- 2020



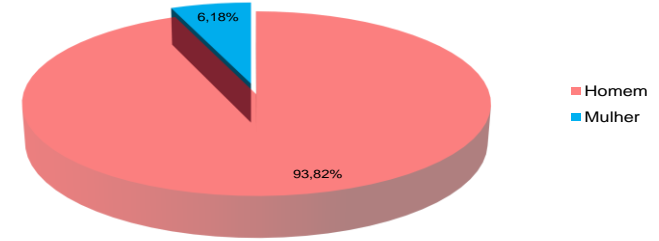
Fonte: SDS - Infopol. Elaboração: Agência CONDEPE/FIDEM.
Nota: Não foi registrado caso de CVLI praticado contra pessoa de sexo desconhecido.

RD METROPOLITANA - 2019



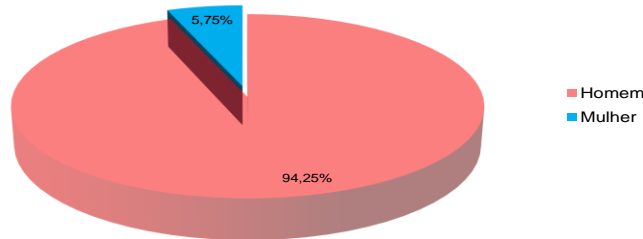
Fonte: SDS - Infopol. Elaboração: Agência CONDEPE/FIDEM.
 Nota 1: Acorde o que determina a Lei Complementar Nº 426, de 03.04.2020, o município de Goiana voltou a integrar a RD Mata Norte, deixando de pertencer à RD Metropolitana. Para assegurar a comparabilidade das informações, os dados de CVLI referentes a 2019 foram recalculados segundo a nova Legislação.
 Nota 2: Exclusive o CVLI praticado contra pessoa de sexo desconhecido.

RD METROPOLITANA - 2020



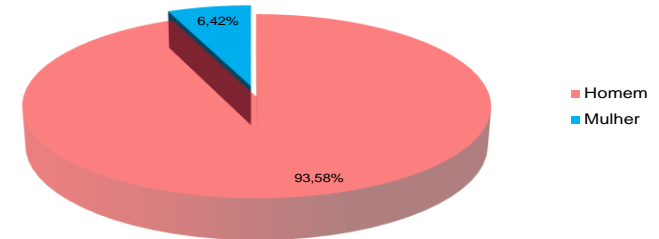
Fonte: SDS - Infopol. Elaboração: Agência CONDEPE/FIDEM.
 Nota 1: Acorde o que determina a Lei Complementar Nº 426, de 03.04.2020, o município de Goiana voltou a integrar a RD Mata Norte, deixando de pertencer à RD Metropolitana. Para assegurar a comparabilidade das informações, os dados de CVLI referentes a 2019 foram recalculados segundo a nova Legislação.
 Nota 2: Exclusive o CVLI praticado contra pessoa de sexo desconhecido.

INTERIOR DO ESTADO - 2019



Fonte: SDS - Infopol. Elaboração: Agência CONDEPE/FIDEM.
 Nota 1: Acorde o que determina a Lei Complementar Nº 426, de 03.04.2020, o município de Goiana voltou a integrar a RD Mata Norte, deixando de pertencer à RD Metropolitana. Para assegurar a comparabilidade das informações, os dados de CVLI referentes a 2019 foram recalculados segundo a nova Legislação.
 Nota 2: Exclusive o CVLI praticado contra pessoa de sexo desconhecido.

INTERIOR DO ESTADO - 2020



Fonte: SDS - Infopol. Elaboração: Agência CONDEPE/FIDEM.
 Nota 1: Acorde o que determina a Lei Complementar Nº 426, de 03.04.2020, o município de Goiana voltou a integrar a RD Mata Norte, deixando de pertencer à RD Metropolitana. Para assegurar a comparabilidade das informações, os dados de CVLI referentes a 2019 foram recalculados segundo a nova Legislação.
 Nota 2: Exclusive o CVLI praticado contra pessoa de sexo desconhecido.

Vítimas de crime violento letal e intencional em Pernambuco, por faixa etária, segundo regiões de desenvolvimento e municípios - 2019-2020

RD/Município	2019							2020						
	Total CVLI	Faixa Etária						Total CVLI	Faixa Etária					
		Até 12 anos	13 a 17 anos	18 a 30 anos	31 a 65 anos	Acima de 65 anos	Idade Ignorada		Até 12 anos	13 a 17 anos	18 a 30 anos	31 a 65 anos	Acima de 65 anos	Idade Ignorada
Metropolitana	1.501	5	144	836	488	13	15	1.621	5	108	906	564	13	25
Abreu e Lima	41	0	3	22	15	0	1	36	0	2	22	11	0	1
Araçoiaba	6	0	0	5	1	0	0	12	0	0	9	3	0	0
Cabo de Santo Agostinho	153	0	23	75	51	1	3	185	1	13	100	66	2	3
Camaragibe	45	0	6	24	15	0	0	52	0	2	24	25	1	0
Fernando de Noronha	0	0	0	0	0	0	0	0	0	0	0	0	0	0
Igarassu	68	0	7	40	21	0	0	65	0	6	43	15	0	1
Ilha de Itamaracá	26	1	2	11	12	0	0	28	0	4	16	7	1	0
Ipojuca	43	0	4	24	14	0	1	54	0	5	28	21	0	0
Itapissuma	15	0	2	9	4	0	0	15	0	0	7	8	0	0
Jaboatão dos Guararapes	291	0	29	169	91	1	1	320	0	22	175	114	4	5
Moreno	30	2	4	12	12	0	0	25	0	1	13	10	0	1
Olinda	145	1	13	78	49	4	0	132	1	7	78	43	1	2
Paulista	88	0	11	45	29	1	2	84	0	6	49	28	1	0
Recife	491	0	35	292	153	6	5	561	3	40	316	190	3	9
São Lourenço da Mata	59	1	5	30	21	0	2	52	0	0	26	23	0	3
Mata Norte	268	0	29	146	88	4	1	285	2	20	152	104	5	2
Aliança	13	0	1	5	7	0	0	11	0	1	2	6	2	0
Buenos Aires	2	0	0	1	1	0	0	7	0	0	1	5	1	0
Camutanga	2	0	0	1	1	0	0	6	0	0	2	4	0	0
Carpina	26	0	3	16	7	0	0	32	0	5	18	8	0	1
Chã de Alegria	5	0	0	4	1	0	0	12	1	0	8	3	0	0
Condado	12	0	2	7	3	0	0	10	0	1	4	4	1	0
Ferreiros	5	0	1	2	2	0	0	5	0	0	2	3	0	0
Glória do Goitá	18	0	2	10	6	0	0	16	0	0	12	3	1	0
Goiana	33	0	5	18	8	2	0	30	1	1	16	12	0	0
Itambé	22	0	3	15	4	0	0	14	0	1	10	3	0	0
Itaquitinga	14	0	0	6	8	0	0	6	0	0	4	2	0	0
Lagoa de Itaenga	7	0	1	6	0	0	0	15	0	0	10	5	0	0
Lagoa do Carro	12	0	0	8	4	0	0	15	0	1	9	5	0	0
Macaparana	4	0	2	0	2	0	0	7	0	0	5	2	0	0
Nazaré da Mata	18	0	3	12	2	1	0	17	0	1	12	4	0	0
Paudalho	29	0	2	14	11	1	1	26	0	3	12	10	0	1
Timbaúba	24	0	2	11	11	0	0	32	0	6	13	13	0	0

Vítimas de crime violento letal e intencional em Pernambuco, por faixa etária, segundo regiões de desenvolvimento e municípios - 2019-2020

RD/Município	2019							2020						
	Total CVLI	Faixa Etária						Total CVLI	Faixa Etária					
		Até 12 anos	13 a 17 anos	18 a 30 anos	31 a 65 anos	Acima de 65 anos	Idade Ignorada		Até 12 anos	13 a 17 anos	18 a 30 anos	31 a 65 anos	Acima de 65 anos	Idade Ignorada
Tracunhaém	5	0	0	2	3	0	0	6	0	0	2	4	0	0
Vicência	17	0	2	8	7	0	0	18	0	0	10	8	0	0
Mata Sul	395	0	42	191	156	4	2	477	2	45	262	162	4	2
Água Preta	14	0	1	5	8	0	0	15	0	0	8	7	0	0
Amaraji	23	0	0	10	13	0	0	23	1	2	13	7	0	0
Barreiros	19	0	2	9	8	0	0	24	0	3	9	11	1	0
Belém de Maria	2	0	0	1	1	0	0	10	0	0	4	5	1	0
Catende	25	0	2	14	8	0	1	21	0	2	9	10	0	0
Chã Grande	7	0	3	3	1	0	0	5	0	0	2	3	0	0
Cortês	1	0	0	0	1	0	0	12	0	0	9	3	0	0
Escada	40	0	4	25	11	0	0	70	0	14	39	16	0	1
Gameleira	11	0	0	8	2	0	1	18	0	3	9	5	0	1
Jaqueira	9	0	0	2	7	0	0	5	0	0	3	2	0	0
Joaquim Nabuco	4	0	1	2	1	0	0	4	0	0	4	0	0	0
Maraial	8	0	5	2	1	0	0	4	0	1	1	2	0	0
Palmares	30	0	4	14	11	1	0	49	0	4	28	17	0	0
Primavera	5	0	0	3	2	0	0	10	0	0	6	4	0	0
Quipapá	10	0	1	3	6	0	0	10	0	1	3	6	0	0
Ribeirão	15	0	1	10	4	0	0	25	0	1	16	8	0	0
Rio Formoso	16	0	2	6	8	0	0	15	0	3	7	5	0	0
São Benedito do Sul	0	0	0	0	0	0	0	2	0	0	1	0	1	0
São José da Coroa Grande	25	0	6	14	5	0	0	16	0	5	9	2	0	0
Sirinhaém	29	0	1	17	11	0	0	25	0	3	13	9	0	0
Tamandaré	14	0	1	3	9	1	0	15	0	1	7	7	0	0
Vitória de Santo Antão	82	0	7	36	37	2	0	93	1	2	59	30	1	0
Xexéu	6	0	1	4	1	0	0	6	0	0	3	3	0	0
Agreste Central	548	2	50	258	222	9	7	489	1	27	256	193	7	5
Agrestina	17	0	0	8	9	0	0	9	0	0	6	3	0	0
Alagoinha	0	0	0	0	0	0	0	8	0	0	3	5	0	0
Altinho	12	1	1	7	3	0	0	14	0	1	5	7	1	0
Barra de Guabiraba	4	0	0	2	2	0	0	7	0	0	4	3	0	0
Belo Jardim	30	0	5	13	11	0	1	26	0	5	7	14	0	0
Bezerros	26	0	4	9	13	0	0	26	1	2	11	11	1	0

Vítimas de crime violento letal e intencional em Pernambuco, por faixa etária, segundo regiões de desenvolvimento e municípios - 2019-2020

RD/Município	2019							2020						
	Total CVLI	Faixa Etária						Total CVLI	Faixa Etária					
		Até 12 anos	13 a 17 anos	18 a 30 anos	31 a 65 anos	Acima de 65 anos	Idade Ignorada		Até 12 anos	13 a 17 anos	18 a 30 anos	31 a 65 anos	Acima de 65 anos	Idade Ignorada
Bonito	20	0	1	7	11	1	0	23	0	0	7	14	1	1
Brejo da Madre de Deus	20	0	0	8	12	0	0	21	0	0	13	8	0	0
Cachoeirinha	3	0	0	2	1	0	0	1	0	0	0	1	0	0
Camocim de São Félix	15	0	3	6	6	0	0	10	0	0	5	5	0	0
Caruaru	168	1	13	90	60	0	4	137	0	4	78	52	1	2
Cupira	22	0	4	9	8	1	0	18	0	2	10	6	0	0
Gravatá	58	0	6	28	22	2	0	41	0	3	27	10	0	1
Ibirajuba	2	0	1	1	0	0	0	3	0	0	3	0	0	0
Jataúba	8	0	0	5	3	0	0	2	0	0	2	0	0	0
Lagoa dos Gatos	6	0	0	3	3	0	0	2	0	0	2	0	0	0
Panelas	12	0	0	8	4	0	0	17	0	1	9	7	0	0
Pesqueira	22	0	2	7	12	1	0	26	0	0	18	7	0	1
Poção	5	0	2	3	0	0	0	3	0	0	1	1	1	0
Pombos	17	0	1	6	9	1	0	15	0	0	10	5	0	0
Riacho das Almas	10	0	0	4	6	0	0	7	0	0	4	2	1	0
Sairé	8	0	0	4	3	1	0	4	0	1	0	3	0	0
Sanharó	8	0	0	6	2	0	0	6	0	1	3	2	0	0
São Bento do Una	20	0	2	6	9	2	1	19	0	4	8	7	0	0
São Caitano	14	0	2	6	6	0	0	21	0	1	12	7	1	0
São Joaquim do Monte	15	0	3	7	5	0	0	16	0	1	7	8	0	0
Tacaimbó	6	0	0	3	2	0	1	7	0	1	1	5	0	0
Agreste Meridional	185	1	11	74	92	6	1	231	2	11	98	112	5	3
Águas Belas	14	0	1	3	9	0	1	15	0	0	4	11	0	0
Angelim	6	0	0	3	3	0	0	4	0	1	1	2	0	0
Bom Conselho	6	0	0	2	4	0	0	13	1	1	6	4	1	0
Brejão	2	0	0	0	2	0	0	5	0	0	2	2	1	0
Buíque	19	0	0	7	12	0	0	12	0	2	6	4	0	0
Caetés	4	0	0	1	2	1	0	9	0	0	1	8	0	0
Calçado	1	0	1	0	0	0	0	4	0	0	2	2	0	0
Canhotinho	7	0	0	1	5	1	0	7	0	1	1	4	1	0
Capoeiras	1	0	0	1	0	0	0	3	0	0	0	3	0	0
Correntes	6	0	1	2	3	0	0	5	0	0	3	1	0	1
Garanhuns	51	1	5	30	15	0	0	61	1	0	34	25	1	0
Iati	7	0	0	2	5	0	0	7	0	0	1	6	0	0
Itaíba	7	0	0	2	5	0	0	9	0	1	4	4	0	0

Vítimas de crime violento letal e intencional em Pernambuco, por faixa etária, segundo regiões de desenvolvimento e municípios - 2019-2020

RD/Município	2019							2020						
	Total CVLI	Faixa Etária						Total CVLI	Faixa Etária					
		Até 12 anos	13 a 17 anos	18 a 30 anos	31 a 65 anos	Acima de 65 anos	Idade Ignorada		Até 12 anos	13 a 17 anos	18 a 30 anos	31 a 65 anos	Acima de 65 anos	Idade Ignorada
Jucati	2	0	0	2	0	0	0	4	0	0	1	2	0	1
Jupi	2	0	0	1	1	0	0	2	0	1	0	0	1	0
Jurema	6	0	0	3	2	1	0	13	0	1	6	6	0	0
Lagoa do Ouro	3	0	2	0	1	0	0	2	0	0	1	1	0	0
Lajedo	11	0	0	5	6	0	0	24	0	2	11	10	0	1
Palmeirina	0	0	0	0	0	0	0	0	0	0	0	0	0	0
Paranatama	3	0	0	2	1	0	0	7	0	0	3	4	0	0
Pedra	8	0	0	2	4	2	0	4	0	0	3	1	0	0
Saloá	1	0	0	0	1	0	0	2	0	0	0	2	0	0
São João	6	0	0	2	3	1	0	8	0	1	3	4	0	0
Terezinha	1	0	0	1	0	0	0	0	0	0	0	0	0	0
Tupanatinga	2	0	0	0	2	0	0	2	0	0	1	1	0	0
Venturosa	9	0	1	2	6	0	0	9	0	0	4	5	0	0
Agreste Setentrional	179	2	7	80	85	4	1	180	1	8	91	79	0	1
Bom Jardim	6	0	0	3	3	0	0	16	0	0	8	8	0	0
Casinhas	6	0	0	2	4	0	0	11	0	1	3	7	0	0
Cumaru	0	0	0	0	0	0	0	3	0	0	2	1	0	0
Feira Nova	8	0	1	5	2	0	0	11	1	0	9	1	0	0
Frei Miguelinho	4	0	0	1	3	0	0	3	0	1	0	2	0	0
João Alfredo	4	0	0	3	1	0	0	14	0	0	6	8	0	0
Limoeiro	18	0	0	8	10	0	0	8	0	0	4	4	0	0
Machados	6	1	0	1	3	1	0	3	0	0	2	1	0	0
Orobó	4	0	0	0	4	0	0	1	0	0	1	0	0	0
Passira	10	0	0	4	6	0	0	9	0	0	2	7	0	0
Salgadinho	0	0	0	0	0	0	0	1	0	0	0	1	0	0
Santa Cruz do Capibaribe	31	0	1	16	14	0	0	33	0	2	17	14	0	0
Santa Maria do Cambucá	5	0	1	0	3	1	0	6	0	0	3	3	0	0
São Vicente Ferrer	14	0	1	7	5	1	0	18	0	2	7	8	0	1
Surubim	13	0	1	7	5	0	0	17	0	0	9	8	0	0
Taquaritinga do Norte	8	0	0	3	4	1	0	11	0	0	8	3	0	0
Toritama	27	1	2	14	9	0	1	11	0	2	6	3	0	0
Vertente do Lério	3	0	0	1	2	0	0	0	0	0	0	0	0	0
Vertentes	12	0	0	5	7	0	0	4	0	0	4	0	0	0

Vítimas de crime violento letal e intencional em Pernambuco, por faixa etária, segundo regiões de desenvolvimento e municípios - 2019-2020

RD/Município	2019							2020						
	Total CVLI	Faixa Etária						Total CVLI	Faixa Etária					
		Até 12 anos	13 a 17 anos	18 a 30 anos	31 a 65 anos	Acima de 65 anos	Idade Ignorada		Até 12 anos	13 a 17 anos	18 a 30 anos	31 a 65 anos	Acima de 65 anos	Idade Ignorada
Sertão Central	33	0	1	13	18	0	1	49	0	1	27	18	2	1
Cedro	0	0	0	0	0	0	0	2	0	0	2	0	0	0
Mirandiba	3	0	0	2	1	0	0	9	0	0	5	4	0	0
Parnamirim	5	0	0	1	4	0	0	0	0	0	0	0	0	0
Salgueiro	11	0	0	4	6	0	1	19	0	0	11	7	0	1
São José do Belmonte	7	0	1	3	3	0	0	12	0	1	6	5	0	0
Serrita	0	0	0	0	0	0	0	1	0	0	0	1	0	0
Terra Nova	4	0	0	1	3	0	0	2	0	0	1	1	0	0
Verdejante	3	0	0	2	1	0	0	4	0	0	2	0	2	0
Sertão de Itaparica	24	0	0	12	12	0	0	28	0	0	8	18	1	1
Belém do São Francisco	1	0	0	1	0	0	0	1	0	0	0	1	0	0
Carnaubeira da Penha	1	0	0	1	0	0	0	5	0	0	1	4	0	0
Floresta	8	0	0	4	4	0	0	9	0	0	3	6	0	0
Itacuruba	0	0	0	0	0	0	0	0	0	0	0	0	0	0
Jatobá	4	0	0	2	2	0	0	1	0	0	0	0	0	1
Petrolândia	6	0	0	3	3	0	0	6	0	0	1	5	0	0
Tacaratu	4	0	0	1	3	0	0	6	0	0	3	2	1	0
Sertão do Araripe	57	0	2	21	32	2	0	67	0	3	37	25	2	0
Araripina	15	0	1	5	9	0	0	21	0	2	12	7	0	0
Bodocó	2	0	0	1	1	0	0	5	0	0	3	1	1	0
Exu	8	0	0	5	2	1	0	8	0	0	4	4	0	0
Granito	0	0	0	0	0	0	0	0	0	0	0	0	0	0
Ipubi	6	0	1	1	3	1	0	9	0	0	4	4	1	0
Moreilândia	1	0	0	1	0	0	0	0	0	0	0	0	0	0
Ouricuri	18	0	0	6	12	0	0	10	0	0	8	2	0	0
Santa Cruz	1	0	0	0	1	0	0	5	0	0	0	5	0	0
Santa Filomena	1	0	0	0	1	0	0	0	0	0	0	0	0	0
Trindade	5	0	0	2	3	0	0	9	0	1	6	2	0	0
Sertão do São Francisco	129	3	8	55	62	0	1	165	2	6	66	85	3	3
Afrânio	5	0	0	2	3	0	0	0	0	0	0	0	0	0
Cabrobó	0	0	0	0	0	0	0	4	0	1	1	2	0	0
Dormentes	1	0	1	0	0	0	0	6	0	0	1	5	0	0

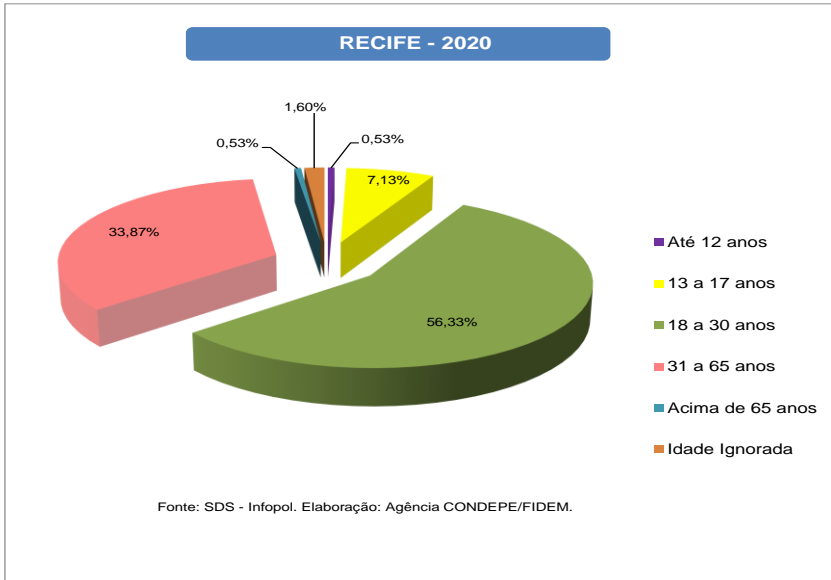
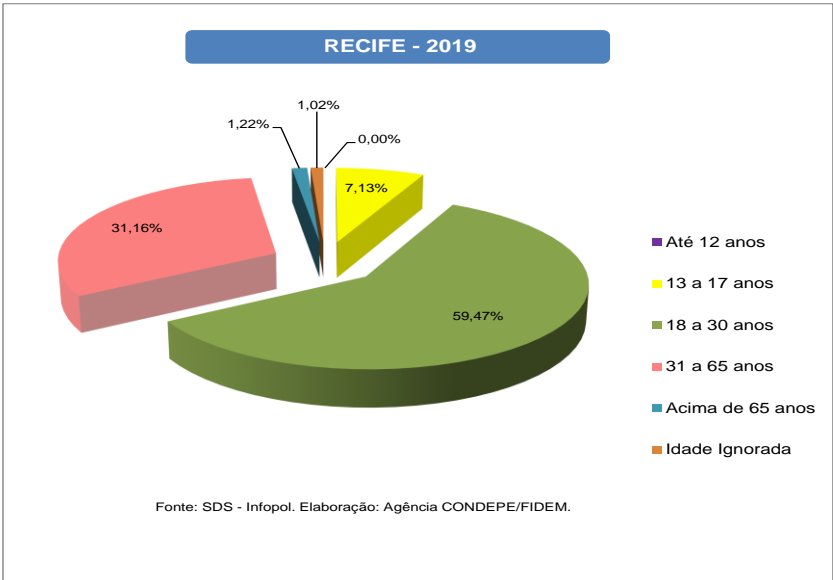
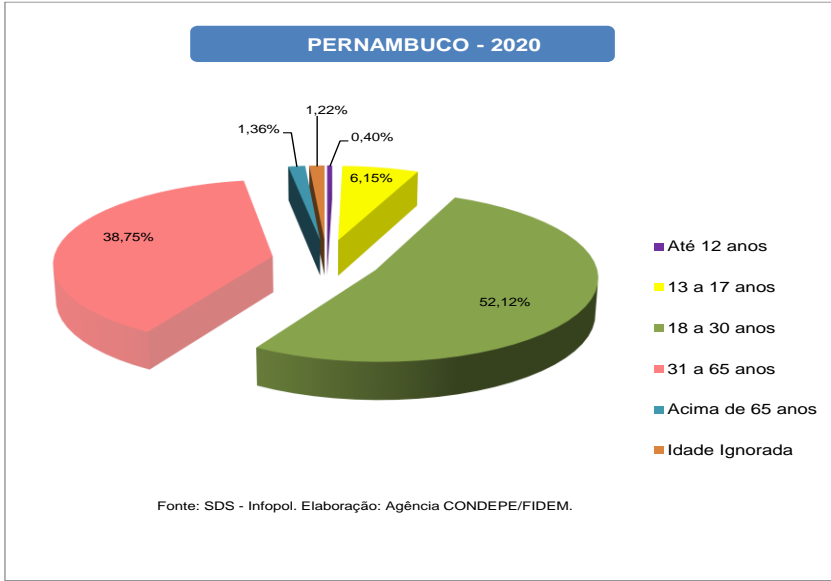
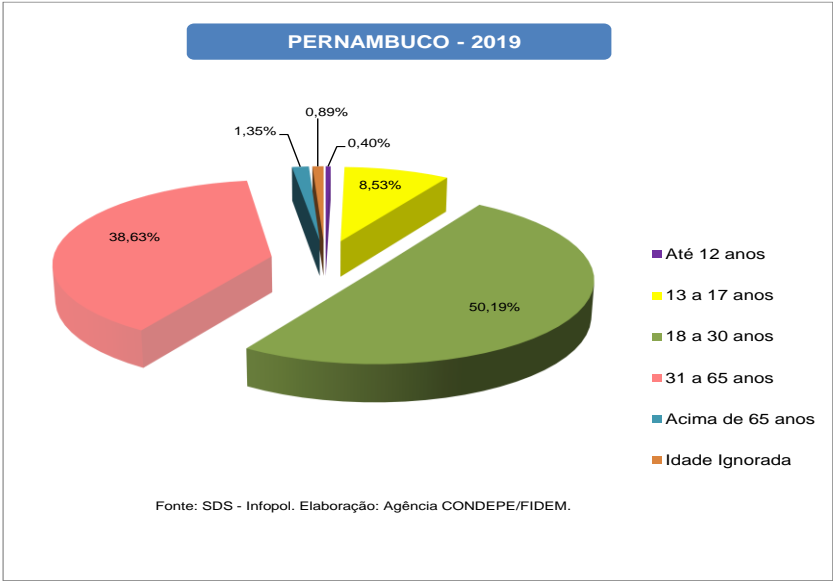
Vítimas de crime violento letal e intencional em Pernambuco, por faixa etária, segundo regiões de desenvolvimento e municípios - 2019-2020

RD/Município	2019							2020						
	Total CVLI	Faixa Etária						Total CVLI	Faixa Etária					
		Até 12 anos	13 a 17 anos	18 a 30 anos	31 a 65 anos	Acima de 65 anos	Idade Ignorada		Até 12 anos	13 a 17 anos	18 a 30 anos	31 a 65 anos	Acima de 65 anos	Idade Ignorada
Lagoa Grande	5	0	0	3	2	0	0	6	0	0	1	5	0	0
Orocó	6	0	0	3	3	0	0	6	0	0	0	6	0	0
Petrolina	96	3	6	44	43	0	0	130	2	5	58	62	1	2
Santa Maria da Boa Vista	16	0	1	3	11	0	1	13	0	0	5	5	2	1
Sertão do Moxotó	75	1	0	26	47	1	0	75	0	1	25	44	4	1
Arcoverde	30	1	0	14	14	1	0	11	0	0	6	5	0	0
Betânia	3	0	0	2	1	0	0	2	0	0	0	1	1	0
Custódia	8	0	0	2	6	0	0	18	0	0	6	11	1	0
Ibimirim	11	0	0	1	10	0	0	12	0	0	3	8	1	0
Inajá	10	0	0	3	7	0	0	10	0	0	4	5	1	0
Manari	5	0	0	2	3	0	0	9	0	0	2	6	0	1
Sertânia	8	0	0	2	6	0	0	13	0	1	4	8	0	0
Sertão do Pajeú	75	0	2	29	38	4	2	90	0	1	30	52	5	2
Afogados da Ingazeira	7	0	0	4	3	0	0	4	0	0	2	1	1	0
Brejinho	1	0	0	0	1	0	0	3	0	0	0	3	0	0
Calumbi	1	0	0	1	0	0	0	3	0	0	1	2	0	0
Carnaíba	1	0	0	0	1	0	0	4	0	0	1	2	1	0
Flores	5	0	0	1	4	0	0	8	0	0	3	3	2	0
Iguaraci	1	0	0	1	0	0	0	0	0	0	0	0	0	0
Ingazeira	1	0	0	0	1	0	0	0	0	0	0	0	0	0
Itapetim	3	0	0	1	2	0	0	5	0	0	2	3	0	0
Quixaba	1	0	0	0	0	1	0	0	0	0	0	0	0	0
Santa Cruz da Baixa Verde	4	0	0	3	1	0	0	3	0	0	1	2	0	0
Santa Terezinha	1	0	0	1	0	0	0	2	0	0	0	2	0	0
São José do Egito	6	0	0	3	2	1	0	10	0	0	4	6	0	0
Serra Talhada	30	0	1	12	15	0	2	31	0	1	12	16	0	2
Solidão	2	0	0	0	1	1	0	1	0	0	0	1	0	0
Tabira	10	0	1	1	7	1	0	13	0	0	3	9	1	0
Triunfo	0	0	0	0	0	0	0	2	0	0	1	1	0	0
Tuparetama	1	0	0	1	0	0	0	1	0	0	0	1	0	0
Pernambuco	3.469	14	296	1.741	1.340	47	31	3.757	15	231	1.958	1.456	51	46

Fonte: SDS - Infopol. Elaboração: Agência CONDEPE/FIDEM.

Nota: Acordo o que determina a Lei Complementar Nº 426, de 03.04.2020, o município de Goiana voltou a integrar a RD Mata Norte, deixando de pertencer à RD Metropolitana. Para assegurar a comparabilidade das informações, os dados de CVLI referentes a 2019 foram recalculados segundo a nova Legislação.

XXI - PERCENTAGEM DE VÍTIMAS DE CVLI, SEGUNDO A FAIXA ETÁRIA- 2019-2020



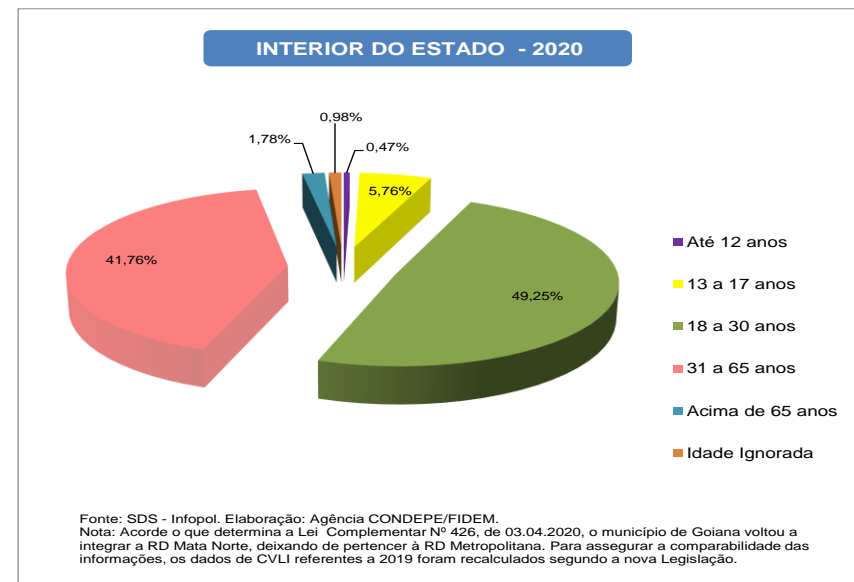
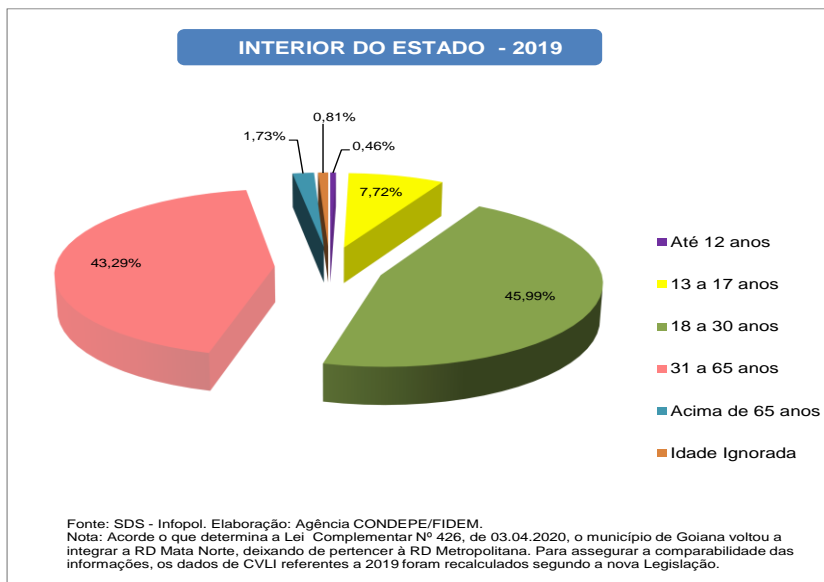
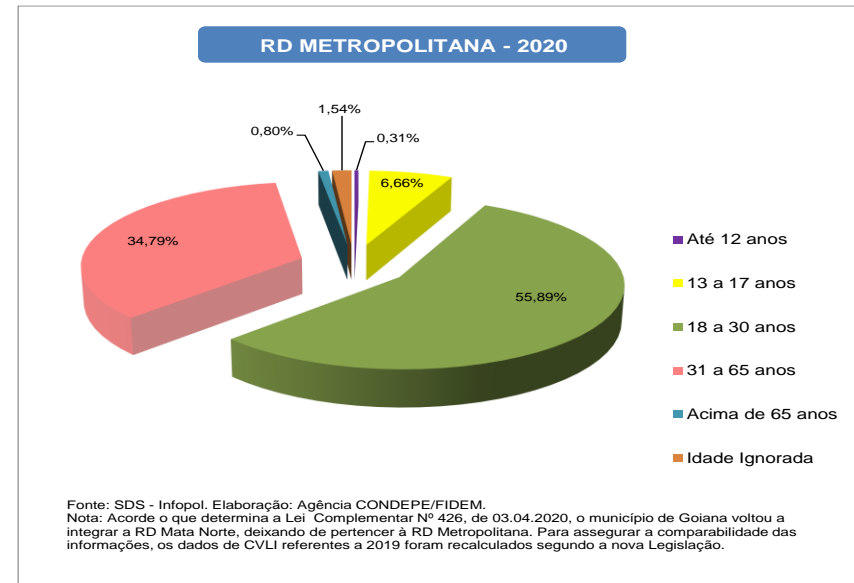
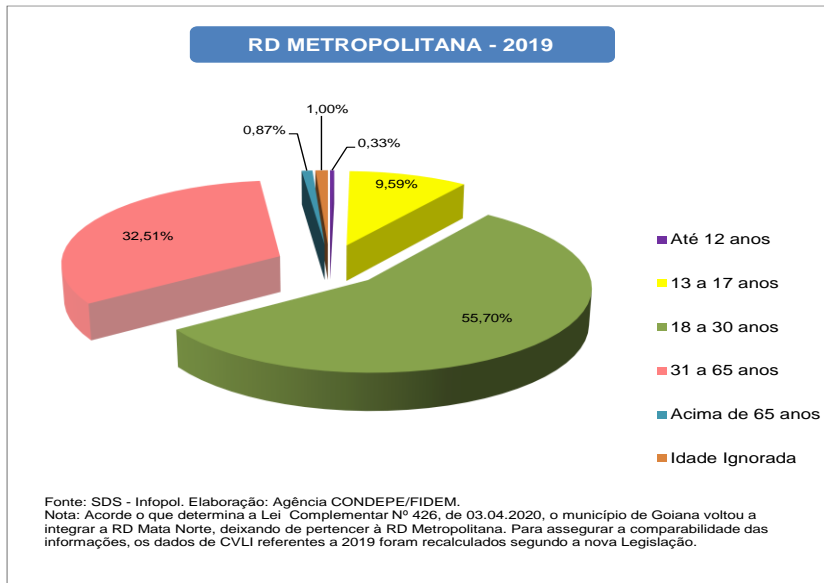


TABELA 2.4

Vítimas de crime violento letal e intencional em Pernambuco, por categoria de crime, segundo regiões de desenvolvimento e municípios - 2019-2020

RD/Município	2019					2020				
	Total CVLI	Categoria de Crime				Total CVLI	Categoria de Crime			
		Homicídio	Latrocínio	Feminicídio	Lesão Corporal Seguida de Morte		Homicídio	Latrocínio	Feminicídio	Lesão Corporal Seguida de Morte
Metropolitana	1.501	1.437	39	17	8	1.621	1.550	44	22	5
Abreu e Lima	41	41	0	0	0	36	35	0	0	1
Araçoiaba	6	6	0	0	0	12	12	0	0	0
Cabo de Santo Agostinho	153	148	2	2	1	185	181	4	0	0
Camaragibe	45	45	0	0	0	52	50	0	2	0
Fernando de Noronha	0	0	0	0	0	0	0	0	0	0
Igarassu	68	64	4	0	0	65	63	1	1	0
Ilha de Itamaracá	26	25	0	0	1	28	27	0	0	1
Ipojuca	43	43	0	0	0	54	51	3	0	0
Itapissuma	15	13	1	0	1	15	15	0	0	0
Jaboatão dos Guararapes	291	284	3	3	1	320	306	7	6	1
Moreno	30	28	1	1	0	25	24	1	0	0
Olinda	145	141	3	1	0	132	125	4	3	0
Paulista	88	85	1	2	0	84	81	1	2	0
Recife	491	457	22	8	4	561	530	21	8	2
São Lourenço da Mata	59	57	2	0	0	52	50	2	0	0
Mata Norte	268	253	11	3	1	285	267	13	4	1
Aliança	13	11	1	1	0	11	10	1	0	0
Buenos Aires	2	1	0	1	0	7	6	0	1	0
Camutanga	2	2	0	0	0	6	5	1	0	0
Carpina	26	26	0	0	0	32	31	0	0	1
Chã de Alegria	5	5	0	0	0	12	12	0	0	0
Condado	12	11	1	0	0	10	9	1	0	0
Ferreiros	5	4	1	0	0	5	4	0	1	0
Glória do Goitá	18	16	2	0	0	16	14	2	0	0
Goiana	33	32	1	0	0	30	29	1	0	0
Itambé	22	20	2	0	0	14	12	2	0	0
Itaquitinga	14	13	0	1	0	6	5	0	1	0
Lagoa de Itaenga	7	7	0	0	0	15	13	1	1	0
Lagoa do Carro	12	12	0	0	0	15	15	0	0	0
Macaparana	4	4	0	0	0	7	7	0	0	0
Nazaré da Mata	18	16	1	0	1	17	17	0	0	0
Paudalho	29	27	2	0	0	26	25	1	0	0
Timbaúba	24	24	0	0	0	32	29	3	0	0

Vítimas de crime violento letal e intencional em Pernambuco, por categoria de crime, segundo regiões de desenvolvimento e municípios - 2019-2020

RD/Município	2019					2020				
	Total CVLI	Categoria de Crime				Total CVLI	Categoria de Crime			
		Homicídio	Latrocínio	Feminicídio	Lesão Corporal Seguida de Morte		Homicídio	Latrocínio	Feminicídio	Lesão Corporal Seguida de Morte
Tracunhaém	5	5	0	0	0	6	6	0	0	0
Vicência	17	17	0	0	0	18	18	0	0	0
Mata Sul	395	374	16	4	1	477	457	12	6	2
Água Preta	14	13	0	1	0	15	14	1	0	0
Amaraji	23	21	2	0	0	23	22	1	0	0
Barreiros	19	17	0	1	1	24	24	0	0	0
Belém de Maria	2	2	0	0	0	10	9	1	0	0
Catende	25	25	0	0	0	21	20	0	1	0
Chã Grande	7	7	0	0	0	5	5	0	0	0
Cortês	1	0	1	0	0	12	11	0	0	1
Escada	40	39	1	0	0	70	67	1	2	0
Gameleira	11	11	0	0	0	18	18	0	0	0
Jaqueira	9	9	0	0	0	5	5	0	0	0
Joaquim Nabuco	4	4	0	0	0	4	4	0	0	0
Maraial	8	8	0	0	0	4	4	0	0	0
Palmares	30	27	2	1	0	49	48	1	0	0
Primavera	5	5	0	0	0	10	10	0	0	0
Quipapá	10	10	0	0	0	10	8	1	1	0
Ribeirão	15	15	0	0	0	25	24	0	1	0
Rio Formoso	16	16	0	0	0	15	15	0	0	0
São Benedito do Sul	0	0	0	0	0	2	1	1	0	0
São José da Coroa Grande	25	21	3	1	0	16	16	0	0	0
Sirinhaém	29	28	1	0	0	25	23	2	0	0
Tamandaré	14	13	1	0	0	15	12	1	1	1
Vitória de Santo Antão	82	77	5	0	0	93	91	2	0	0
Xexéu	6	6	0	0	0	6	6	0	0	0
Agreste Central	548	500	36	9	3	489	462	15	10	2
Agrestina	17	15	2	0	0	9	9	0	0	0
Alagoinha	0	0	0	0	0	8	7	1	0	0
Altinho	12	11	1	0	0	14	12	1	0	1
Barra de Guabiraba	4	4	0	0	0	7	6	1	0	0
Belo Jardim	30	28	1	1	0	26	23	1	2	0
Bezerros	26	24	2	0	0	26	23	1	2	0

Vítimas de crime violento letal e intencional em Pernambuco, por categoria de crime, segundo regiões de desenvolvimento e municípios - 2019-2020

RD/Município	2019					2020				
	Total CVLI	Categoria de Crime				Total CVLI	Categoria de Crime			
		Homicídio	Latrocínio	Feminicídio	Lesão Corporal Seguida de Morte		Homicídio	Latrocínio	Feminicídio	Lesão Corporal Seguida de Morte
Bonito	20	17	3	0	0	23	22	1	0	0
Brejo da Madre de Deus	20	18	2	0	0	21	20	1	0	0
Cachoeirinha	3	3	0	0	0	1	1	0	0	0
Camocim de São Félix	15	13	1	1	0	10	10	0	0	0
Caruaru	168	160	5	1	2	137	133	2	1	1
Cupira	22	19	2	1	0	18	17	1	0	0
Gravatá	58	52	4	2	0	41	40	0	1	0
Ibirajuba	2	1	1	0	0	3	3	0	0	0
Jataúba	8	7	0	1	0	2	1	1	0	0
Lagoa dos Gatos	6	6	0	0	0	2	2	0	0	0
Panelas	12	11	1	0	0	17	17	0	0	0
Pesqueira	22	21	1	0	0	26	23	0	3	0
Poção	5	5	0	0	0	3	3	0	0	0
Pombos	17	14	3	0	0	15	14	1	0	0
Riacho das Almas	10	9	0	1	0	7	7	0	0	0
Sairé	8	6	2	0	0	4	3	1	0	0
Sanharó	8	7	0	0	1	6	6	0	0	0
São Bento do Una	20	19	1	0	0	19	18	0	1	0
São Caitano	14	11	2	1	0	21	20	1	0	0
São Joaquim do Monte	15	14	1	0	0	16	15	1	0	0
Tacaimbó	6	5	1	0	0	7	7	0	0	0
Agreste Meridional	185	165	10	8	2	231	207	12	10	2
Águas Belas	14	10	2	1	1	15	14	0	1	0
Angelim	6	6	0	0	0	4	4	0	0	0
Bom Conselho	6	4	1	1	0	13	12	1	0	0
Brejão	2	2	0	0	0	5	3	2	0	0
Buíque	19	18	1	0	0	12	12	0	0	0
Caetés	4	4	0	0	0	9	7	1	1	0
Calçado	1	0	0	1	0	4	3	1	0	0
Canhotinho	7	6	1	0	0	7	6	1	0	0
Capoeiras	1	1	0	0	0	3	3	0	0	0
Correntes	6	6	0	0	0	5	4	0	1	0
Garanhuns	51	50	0	1	0	61	57	3	1	0
Iati	7	6	0	1	0	7	6	0	1	0

Vítimas de crime violento letal e intencional em Pernambuco, por categoria de crime, segundo regiões de desenvolvimento e municípios -2019-2020

RD/Município	2019					2020				
	Total CVLI	Categoria de Crime				Total CVLI	Categoria de Crime			
		Homicídio	Latrocínio	Feminicídio	Lesão Corporal Seguida de Morte		Homicídio	Latrocínio	Feminicídio	Lesão Corporal Seguida de Morte
Itaíba	7	7	0	0	0	9	9	0	0	0
Jucati	2	2	0	0	0	4	4	0	0	0
Jupi	2	1	1	0	0	2	1	1	0	0
Jurema	6	5	1	0	0	13	13	0	0	0
Lagoa do Ouro	3	2	0	1	0	2	2	0	0	0
Lajedo	11	9	2	0	0	24	20	1	3	0
Palmeirina	0	0	0	0	0	0	0	0	0	0
Paranatama	3	3	0	0	0	7	6	0	0	1
Pedra	8	7	0	1	0	4	3	0	1	0
Saloá	1	0	1	0	0	2	1	0	1	0
São João	6	5	0	1	0	8	6	1	0	1
Terezinha	1	1	0	0	0	0	0	0	0	0
Tupanatinga	2	2	0	0	0	2	2	0	0	0
Venturosa	9	8	0	0	1	9	9	0	0	0
Agreste Setentrional	179	165	10	4	0	180	164	8	7	1
Bom Jardim	6	6	0	0	0	16	14	0	1	1
Casinhas	6	5	0	1	0	11	11	0	0	0
Cumarú	0	0	0	0	0	3	3	0	0	0
Feira Nova	8	7	1	0	0	11	11	0	0	0
Frei Miguelinho	4	3	1	0	0	3	2	1	0	0
João Alfredo	4	4	0	0	0	14	11	2	1	0
Limoeiro	18	16	1	1	0	8	7	1	0	0
Machados	6	5	1	0	0	3	2	0	1	0
Orobó	4	4	0	0	0	1	1	0	0	0
Passira	10	8	2	0	0	9	8	1	0	0
Salgado	0	0	0	0	0	1	1	0	0	0
Santa Cruz do Capibaribe	31	30	1	0	0	33	31	0	2	0
Santa Maria do Cambucá	5	4	0	1	0	6	5	0	1	0
São Vicente Ferrer	14	14	0	0	0	18	18	0	0	0
Surubim	13	10	3	0	0	17	14	2	1	0
Taquaritinga do Norte	8	8	0	0	0	11	10	1	0	0
Toritama	27	26	0	1	0	11	11	0	0	0
Vertente do Lério	3	3	0	0	0	0	0	0	0	0
Vertentes	12	12	0	0	0	4	4	0	0	0

Vítimas de crime violento letal e intencional em Pernambuco, por categoria de crime, segundo regiões de desenvolvimento e municípios - 2019-2020

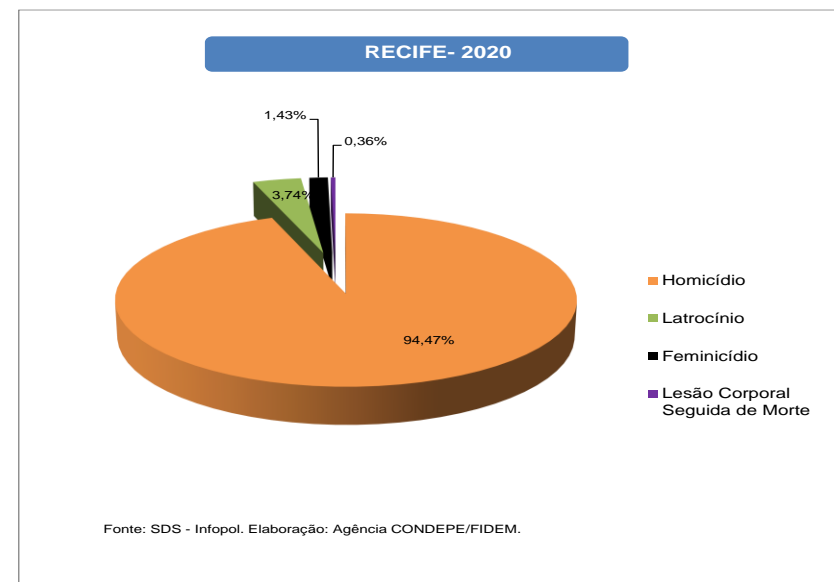
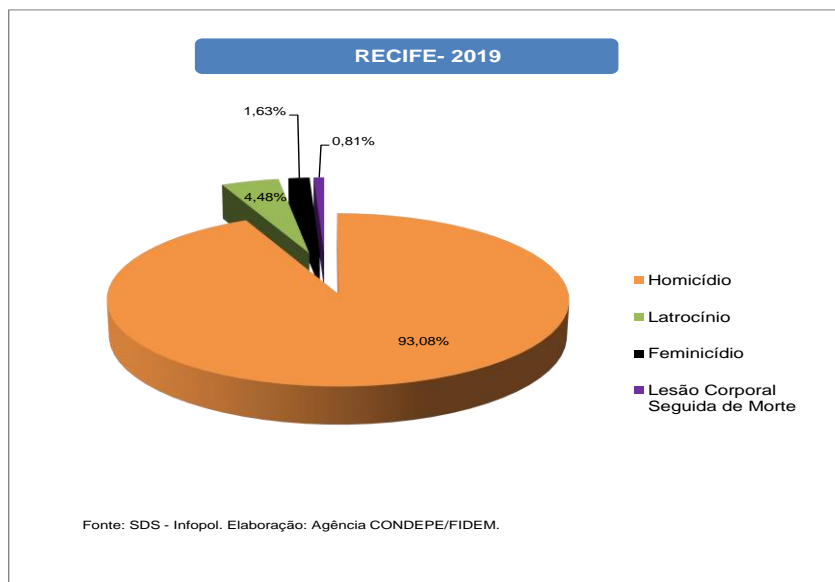
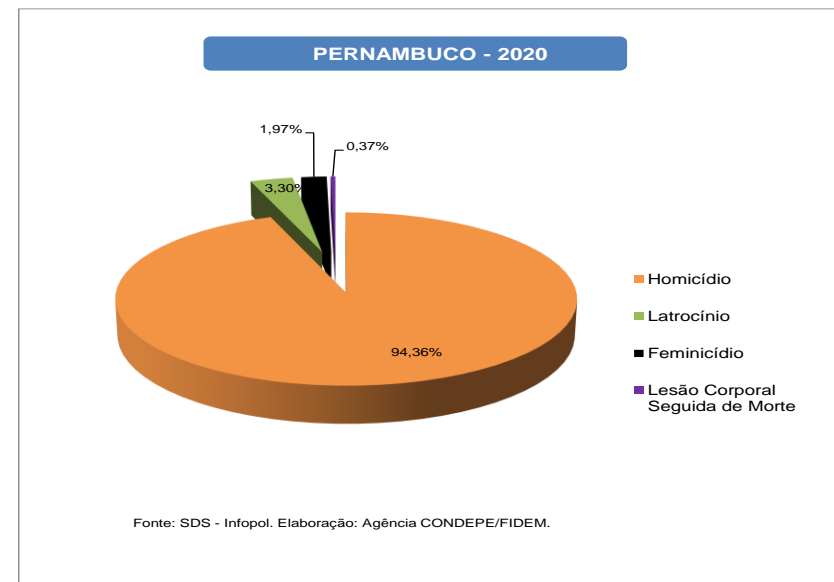
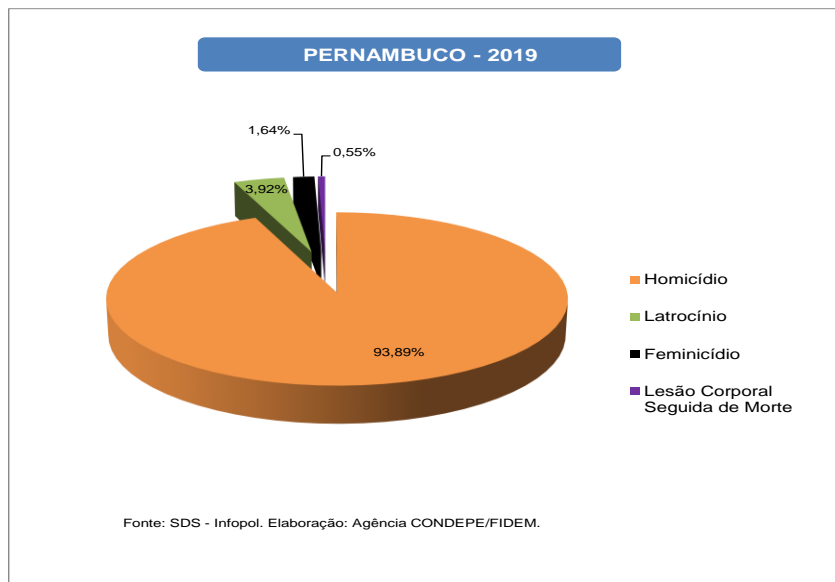
RD/Município	2019					2020				
	Total CVLI	Categoria de Crime				Total CVLI	Categoria de Crime			
		Homicídio	Latrocínio	Feminicídio	Lesão Corporal Seguida de Morte		Homicídio	Latrocínio	Feminicídio	Lesão Corporal Seguida de Morte
Sertão Central	33	31	0	2	0	49	46	2	1	0
Cedro	0	0	0	0	0	2	1	0	1	0
Mirandiba	3	3	0	0	0	9	9	0	0	0
Parnamirim	5	5	0	0	0	0	0	0	0	0
Salgueiro	11	10	0	1	0	19	19	0	0	0
São José do Belmonte	7	7	0	0	0	12	12	0	0	0
Serrita	0	0	0	0	0	1	1	0	0	0
Terra Nova	4	3	0	1	0	2	2	0	0	0
Verdejante	3	3	0	0	0	4	2	2	0	0
Sertão de Itaparica	24	22	0	2	0	28	26	1	0	1
Belém do São Francisco	1	1	0	0	0	1	1	0	0	0
Carnaubeira da Penha	1	1	0	0	0	5	5	0	0	0
Floresta	8	7	0	1	0	9	8	0	0	1
Itacuruba	0	0	0	0	0	0	0	0	0	0
Jatobá	4	3	0	1	0	1	1	0	0	0
Petrolândia	6	6	0	0	0	6	6	0	0	0
Tacaratu	4	4	0	0	0	6	5	1	0	0
Sertão do Araripe	57	55	1	0	1	67	61	2	4	0
Araripina	15	14	0	0	1	21	17	2	2	0
Bodocó	2	1	1	0	0	5	4	0	1	0
Exu	8	8	0	0	0	8	8	0	0	0
Granito	0	0	0	0	0	0	0	0	0	0
Ipubi	6	6	0	0	0	9	8	0	1	0
Moreilândia	1	1	0	0	0	0	0	0	0	0
Ouricuri	18	18	0	0	0	10	10	0	0	0
Santa Cruz	1	1	0	0	0	5	5	0	0	0
Santa Filomena	1	1	0	0	0	0	0	0	0	0
Trindade	5	5	0	0	0	9	9	0	0	0
Sertão do São Francisco	129	119	5	3	2	165	158	4	3	0
Afrânio	5	4	0	1	0	0	0	0	0	0
Cabrobó	0	0	0	0	0	4	4	0	0	0
Dormentes	1	1	0	0	0	6	6	0	0	0

Vítimas de crime violento letal e intencional em Pernambuco, por categoria de crime, segundo regiões de desenvolvimento e municípios - 2019-2020

RD/Município	2019					2020				
	Total CVLI	Categoria de Crime				Total CVLI	Categoria de Crime			
		Homicídio	Latrocínio	Feminicídio	Lesão Corporal Seguida de Morte		Homicídio	Latrocínio	Feminicídio	Lesão Corporal Seguida de Morte
Lagoa Grande	5	5	0	0	0	6	6	0	0	0
Orocó	6	4	1	0	1	6	6	0	0	0
Petrolina	96	91	3	2	0	130	123	4	3	0
Santa Maria da Boa Vista	16	14	1	0	1	13	13	0	0	0
Sertão do Moxotó	75	69	4	2	0	75	68	4	3	0
Arcoverde	30	26	3	1	0	11	9	1	1	0
Betânia	3	3	0	0	0	2	1	1	0	0
Custódia	8	7	1	0	0	18	18	0	0	0
Ibimirim	11	11	0	0	0	12	12	0	0	0
Inajá	10	10	0	0	0	10	8	2	0	0
Manari	5	5	0	0	0	9	8	0	1	0
Sertânia	8	7	0	1	0	13	12	0	1	0
Sertão do Pajeú	75	67	4	3	1	90	79	7	4	0
Afogados da Ingazeira	7	6	0	1	0	4	1	2	1	0
Brejinho	1	1	0	0	0	3	2	1	0	0
Calumbi	1	1	0	0	0	3	3	0	0	0
Carnaíba	1	1	0	0	0	4	3	1	0	0
Flores	5	5	0	0	0	8	7	0	1	0
Iguaraci	1	1	0	0	0	0	0	0	0	0
Ingazeira	1	1	0	0	0	0	0	0	0	0
Itapetim	3	3	0	0	0	5	4	1	0	0
Quixaba	1	0	1	0	0	0	0	0	0	0
Santa Cruz da Baixa Verde	4	3	0	0	1	3	2	0	1	0
Santa Terezinha	1	1	0	0	0	2	2	0	0	0
São José do Egito	6	6	0	0	0	10	8	1	1	0
Serra Talhada	30	29	0	1	0	31	31	0	0	0
Solidão	2	0	2	0	0	1	1	0	0	0
Tabira	10	8	1	1	0	13	12	1	0	0
Triunfo	0	0	0	0	0	2	2	0	0	0
Tuparetama	1	1	0	0	0	1	1	0	0	0
Pernambuco	3.469	3.257	136	57	19	3.757	3.545	124	74	14

Fonte: SDS - Infopol. Elaboração: Agência CONDEPE/FIDEM.

Nota: Acorde o que determina a Lei Complementar Nº 426, de 03.04.2020, o município de Goiana voltou a integrar a RD Mata Norte, deixando de pertencer à RD Metropolitana. Para assegurar a comparabilidade das informações, os dados de CVLI referentes a 2019 foram recalculados segundo a nova Legislação.



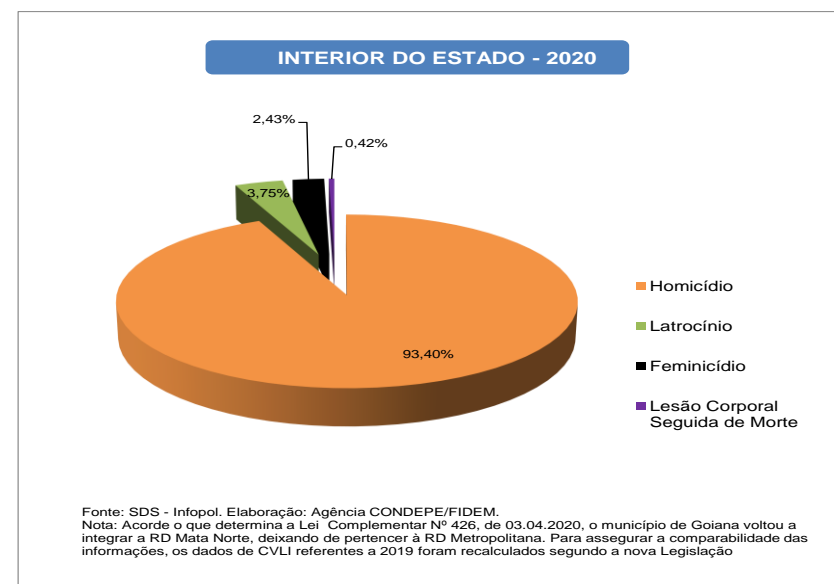
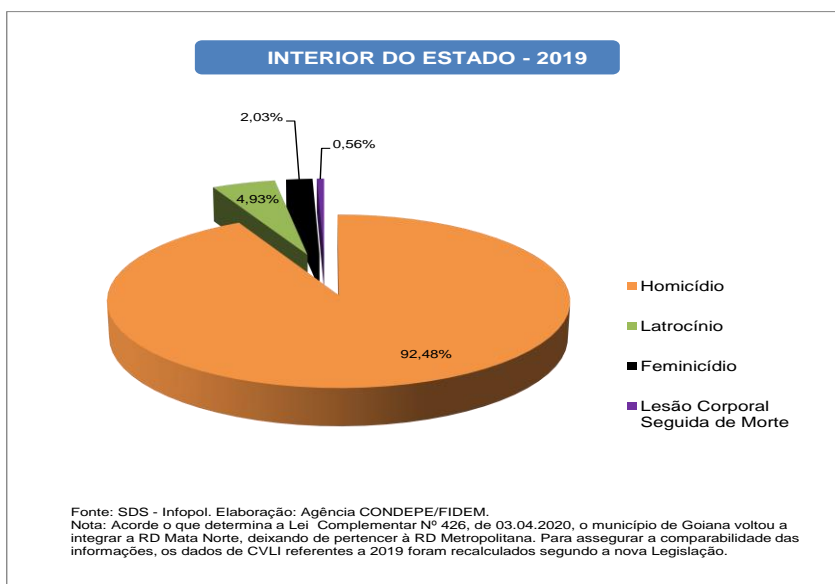
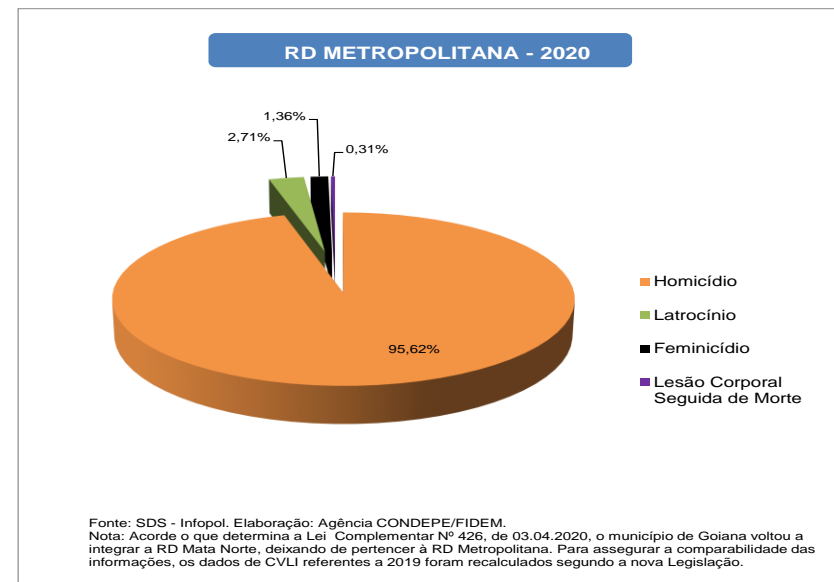
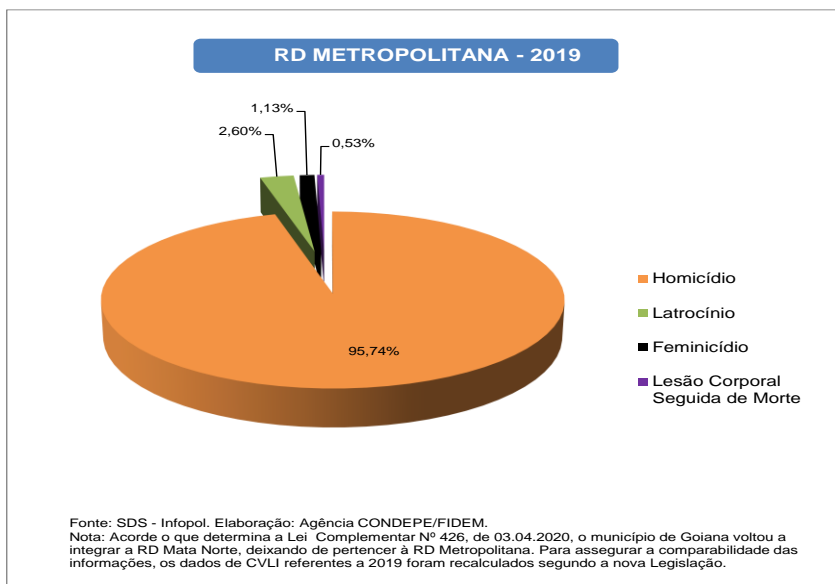


TABELA 2.5

Vítimas de crime violento letal e intencional em Pernambuco, por tipo de arma, segundo regiões de desenvolvimento e municípios - 2019-2020

RD/Município	2019				2020			
	Total CVLI	Tipo de Arma			Total CVLI	Tipo de Arma		
		Arma Branca	Arma de Fogo	Outro Tipo de Objeto		Arma Branca	Arma de Fogo	Outro Tipo de Objeto
Metropolitana	1.501	156	1.247	98	1.621	152	1.373	96
Abreu e Lima	41	2	37	2	36	3	31	2
Araçoiaba	6	1	5	0	12	1	10	1
Cabo de Santo Agostinho	153	17	129	7	185	14	163	8
Camaragibe	45	6	39	0	52	5	46	1
Fernando de Noronha	0	0	0	0	0	0	0	0
Igarassu	68	4	59	5	65	6	58	1
Ilha de Itamaracá	26	2	23	1	28	3	23	2
Ipojuca	43	7	35	1	54	6	44	4
Itapissuma	15	2	11	2	15	1	13	1
Jaboatão dos Guararapes	291	32	239	20	320	18	278	24
Moreno	30	3	27	0	25	2	22	1
Olinda	145	13	120	12	132	17	108	7
Paulista	88	7	74	7	84	12	65	7
Recife	491	52	406	33	561	59	469	33
São Lourenço da Mata	59	8	43	8	52	5	43	4
Mata Norte	268	38	213	17	285	39	238	8
Aliança	13	5	6	2	11	0	10	1
Buenos Aires	2	1	1	0	7	3	4	0
Camutanga	2	1	1	0	6	1	5	0
Carpina	26	1	25	0	32	2	29	1
Chã de Alegria	5	0	4	1	12	3	9	0
Condado	12	2	10	0	10	4	5	1
Ferreiros	5	0	5	0	5	1	4	0
Glória do Goitá	18	6	11	1	16	3	13	0
Goiana	33	3	28	2	30	1	28	1
Itambé	22	1	18	3	14	2	12	0
Itaquitinga	14	3	10	1	6	2	3	1
Lagoa de Itaenga	7	1	6	0	15	1	14	0
Lagoa do Carro	12	0	12	0	15	0	15	0
Macaparana	4	0	4	0	7	2	5	0
Nazaré da Mata	18	2	15	1	17	1	16	0
Paudalho	29	5	22	2	26	5	20	1
Timbaúba	24	3	17	4	32	2	28	2

RD/Município	2019				2020			
	Total CVLI	Tipo de Arma			Total CVLI	Tipo de Arma		
		Arma Branca	Arma de Fogo	Outro Tipo de Objeto		Arma Branca	Arma de Fogo	Outro Tipo de Objeto
Tracunhaém	5	1	4	0	6	1	5	0
Vicência	17	3	14	0	18	5	13	0
Mata Sul	395	59	307	29	477	42	415	20
Água Preta	14	5	9	0	15	5	9	1
Amaraji	23	4	15	4	23	2	20	1
Barreiros	19	7	11	1	24	2	18	4
Belém de Maria	2	0	2	0	10	1	9	0
Catende	25	5	18	2	21	2	18	1
Chã Grande	7	2	5	0	5	0	5	0
Cortês	1	0	0	1	12	1	9	2
Escada	40	4	32	4	70	4	64	2
Gameleira	11	2	8	1	18	1	17	0
Jaqueira	9	3	3	3	5	0	4	1
Joaquim Nabuco	4	1	3	0	4	1	3	0
Maraial	8	0	8	0	4	0	4	0
Palmares	30	2	26	2	49	4	43	2
Primavera	5	1	3	1	10	0	10	0
Quipapá	10	1	9	0	10	1	9	0
Ribeirão	15	0	13	2	25	6	18	1
Rio Formoso	16	2	14	0	15	0	14	1
São Benedito do Sul	0	0	0	0	2	1	0	1
São José da Coroa Grande	25	0	24	1	16	1	15	0
Sirinhaém	29	3	25	1	25	3	22	0
Tamandaré	14	3	10	1	15	3	10	2
Vitória de Santo Antão	82	13	64	5	93	3	89	1
Xexéu	6	1	5	0	6	1	5	0
Agreste Central	548	72	425	51	489	70	392	27
Agrestina	17	0	17	0	9	2	7	0
Alagoinha	0	0	0	0	8	1	7	0
Altinho	12	3	7	2	14	3	10	1
Barra de Guabiraba	4	0	4	0	7	0	6	1
Belo Jardim	30	9	18	3	26	7	18	1
Bezerros	26	3	21	2	26	2	21	3

RD/Município	2019				2020			
	Total CVLI	Tipo de Arma			Total CVLI	Tipo de Arma		
		Arma Branca	Arma de Fogo	Outro Tipo de Objeto		Arma Branca	Arma de Fogo	Outro Tipo de Objeto
Bonito	20	3	16	1	23	2	19	2
Brejo da Madre de Deus	20	2	17	1	21	7	12	2
Cachoeirinha	3	0	3	0	1	0	1	0
Camocim de São Félix	15	1	14	0	10	0	9	1
Caruaru	168	17	136	15	137	14	118	5
Cupira	22	3	16	3	18	1	17	0
Gravatá	58	3	49	6	41	6	32	3
Ibirajuba	2	1	1	0	3	0	3	0
Jataúba	8	0	7	1	2	0	2	0
Lagoa dos Gatos	6	3	3	0	2	1	1	0
Panelas	12	1	10	1	17	3	12	2
Pesqueira	22	4	14	4	26	4	20	2
Poção	5	1	4	0	3	2	1	0
Pombos	17	1	12	4	15	3	12	0
Riacho das Almas	10	2	6	2	7	0	7	0
Sairé	8	1	7	0	4	3	1	0
Sanharó	8	1	5	2	6	0	5	1
São Bento do Una	20	6	13	1	19	4	14	1
São Caitano	14	2	11	1	21	1	19	1
São Joaquim do Monte	15	2	12	1	16	1	14	1
Tacaimbó	6	3	2	1	7	3	4	0
Agreste Meridional	185	37	132	16	231	45	166	20
Águas Belas	14	4	10	0	15	5	8	2
Angelim	6	0	6	0	4	1	3	0
Bom Conselho	6	2	2	2	13	5	7	1
Brejão	2	0	2	0	5	1	3	1
Buíque	19	7	11	1	12	2	9	1
Caetés	4	0	4	0	9	1	8	0
Calçado	1	0	1	0	4	0	4	0
Canhotinho	7	1	5	1	7	1	4	2
Capoeiras	1	0	0	1	3	2	1	0
Correntes	6	0	5	1	5	0	4	1
Garanhuns	51	7	42	2	61	14	45	2
Iati	7	4	3	0	7	1	5	1

Vítimas de crime violento letal e intencional em Pernambuco, por tipo de arma, segundo regiões de desenvolvimento e municípios - 2019-2020

RD/Município	2019				2020			
	Total CVLI	Tipo de Arma			Total CVLI	Tipo de Arma		
		Arma Branca	Arma de Fogo	Outro Tipo de Objeto		Arma Branca	Arma de Fogo	Outro Tipo de Objeto
Itaíba	7	0	7	0	9	1	6	2
Jucati	2	2	0	0	4	0	4	0
Jupi	2	0	2	0	2	0	2	0
Jurema	6	0	4	2	13	1	12	0
Lagoa do Ouro	3	2	1	0	2	2	0	0
Lajedo	11	1	10	0	24	2	18	4
Palmeirina	0	0	0	0	0	0	0	0
Paranatama	3	0	2	1	7	4	2	1
Pedra	8	4	4	0	4	0	3	1
Saloá	1	1	0	0	2	0	2	0
São João	6	0	4	2	8	1	6	1
Terezinha	1	0	0	1	0	0	0	0
Tupanatinga	2	1	1	0	2	0	2	0
Venturosa	9	1	6	2	9	1	8	0
Agreste Setentrional	179	31	137	11	180	25	137	18
Bom Jardim	6	0	6	0	16	0	13	3
Casinhas	6	1	5	0	11	2	9	0
Cumarú	0	0	0	0	3	0	3	0
Feira Nova	8	4	4	0	11	2	9	0
Frei Miguelinho	4	1	3	0	3	0	2	1
João Alfredo	4	0	4	0	14	1	10	3
Limoeiro	18	2	15	1	8	3	5	0
Machados	6	1	3	2	3	1	1	1
Orobó	4	2	2	0	1	0	1	0
Passira	10	4	5	1	9	1	7	1
Salgadinho	0	0	0	0	1	0	1	0
Santa Cruz do Capibaribe	31	4	23	4	33	7	22	4
Santa Maria do Cambucá	5	3	2	0	6	1	5	0
São Vicente Ferrer	14	3	11	0	18	3	15	0
Surubim	13	1	11	1	17	1	14	2
Taquaritinga do Norte	8	3	5	0	11	2	6	3
Toritama	27	2	24	1	11	0	11	0
Vertente do Lério	3	0	3	0	0	0	0	0
Vertentes	12	0	11	1	4	1	3	0

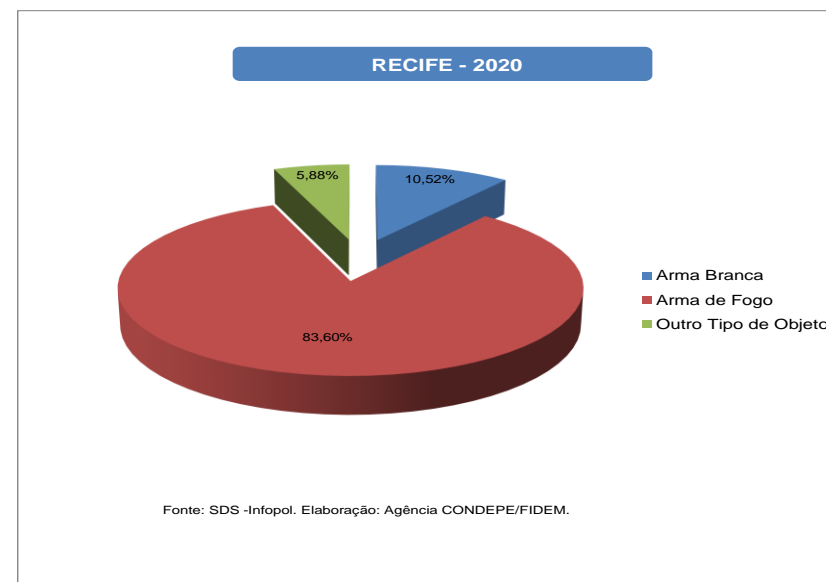
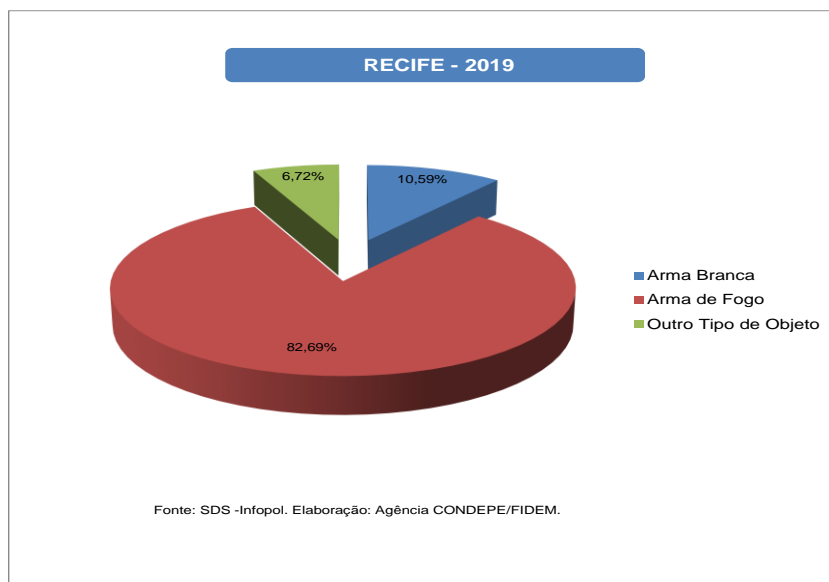
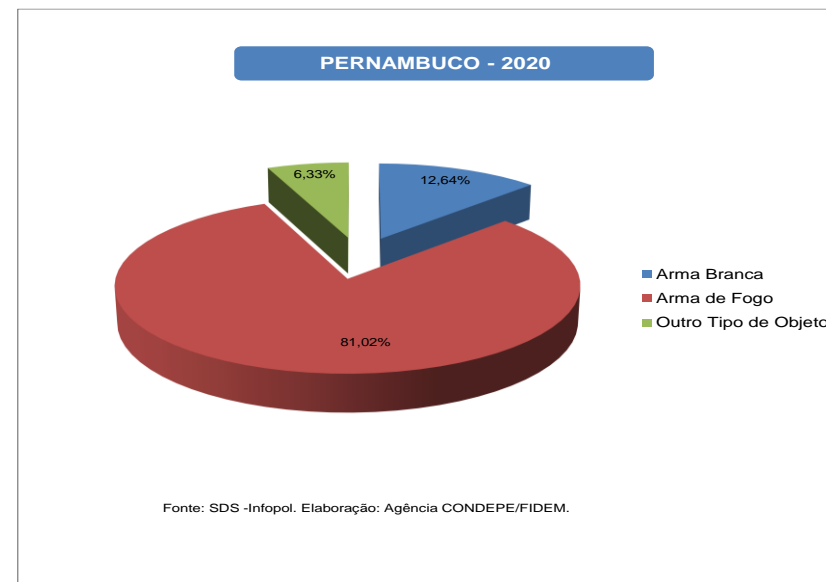
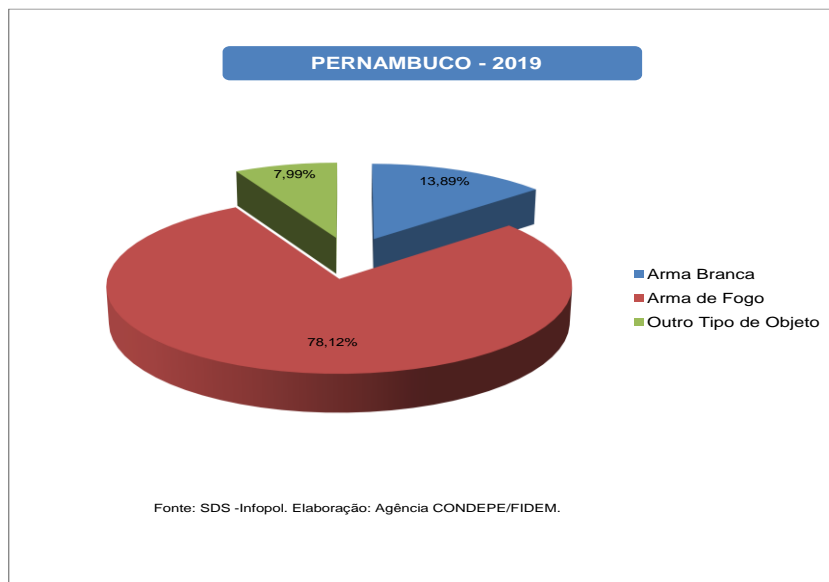
RD/Município	2019				2020			
	Total CVLI	Tipo de Arma			Total CVLI	Tipo de Arma		
		Arma Branca	Arma de Fogo	Outro Tipo de Objeto		Arma Branca	Arma de Fogo	Outro Tipo de Objeto
Sertão Central	33	9	23	1	49	15	27	7
Cedro	0	0	0	0	2	2	0	0
Mirandiba	3	0	3	0	9	5	3	1
Parnamirim	5	0	5	0	0	0	0	0
Salgueiro	11	3	7	1	19	3	12	4
São José do Belmonte	7	4	3	0	12	1	10	1
Serrita	0	0	0	0	1	0	0	1
Terra Nova	4	2	2	0	2	2	0	0
Verdejante	3	0	3	0	4	2	2	0
Sertão de Itaparica	24	8	14	2	28	13	13	2
Belém do São Francisco	1	0	1	0	1	1	0	0
Carnaubeira da Penha	1	0	0	1	5	3	1	1
Floresta	8	4	3	1	9	5	4	0
Itacuruba	0	0	0	0	0	0	0	0
Jatobá	4	2	2	0	1	0	1	0
Petrolândia	6	1	5	0	6	2	3	1
Tacaratu	4	1	3	0	6	2	4	0
Sertão do Araripe	57	15	30	12	67	16	47	4
Araripina	15	7	5	3	21	7	13	1
Bodocó	2	0	1	1	5	1	4	0
Exu	8	3	3	2	8	2	6	0
Granito	0	0	0	0	0	0	0	0
Ipubi	6	1	2	3	9	1	7	1
Moreilândia	1	0	1	0	0	0	0	0
Ouricuri	18	2	14	2	10	3	7	0
Santa Cruz	1	1	0	0	5	2	3	0
Santa Filomena	1	1	0	0	0	0	0	0
Trindade	5	0	4	1	9	0	7	2
Sertão do São Francisco	129	21	90	18	165	30	111	24
Afrânio	5	1	4	0	0	0	0	0
Cabrobó	0	0	0	0	4	1	2	1
Dormentes	1	0	1	0	6	1	5	0

RD/Município	2019				2020			
	Total CVLI	Tipo de Arma			Total CVLI	Tipo de Arma		
		Arma Branca	Arma de Fogo	Outro Tipo de Objeto		Arma Branca	Arma de Fogo	Outro Tipo de Objeto
Lagoa Grande	5	2	3	0	6	0	5	1
Orocó	6	1	3	2	6	2	4	0
Petrolina	96	15	68	13	130	23	85	22
Santa Maria da Boa Vista	16	2	11	3	13	3	10	0
Sertão do Moxotó	75	15	52	8	75	10	58	7
Arcoverde	30	6	20	4	11	3	7	1
Betânia	3	1	1	1	2	0	0	2
Custódia	8	0	6	2	18	1	17	0
Ibimirim	11	1	10	0	12	2	10	0
Inajá	10	3	7	0	10	1	7	2
Manari	5	2	3	0	9	0	8	1
Sertânia	8	2	5	1	13	3	9	1
Sertão do Pajeú	75	21	40	14	90	18	67	5
Afogados da Ingazeira	7	2	4	1	4	1	2	1
Brejinho	1	0	0	1	3	1	2	0
Calumbi	1	0	1	0	3	1	2	0
Carnaíba	1	0	0	1	4	2	2	0
Flores	5	1	4	0	8	1	7	0
Iguaraci	1	0	1	0	0	0	0	0
Ingazeira	1	0	1	0	0	0	0	0
Itapetim	3	3	0	0	5	0	5	0
Quixaba	1	0	1	0	0	0	0	0
Santa Cruz da Baixa Verde	4	1	1	2	3	0	3	0
Santa Terezinha	1	0	0	1	2	0	2	0
São José do Egito	6	3	3	0	10	2	8	0
Serra Talhada	30	7	17	6	31	7	20	4
Solidão	2	0	1	1	1	0	1	0
Tabira	10	3	6	1	13	2	11	0
Triunfo	0	0	0	0	2	1	1	0
Tuparetama	1	1	0	0	1	0	1	0
Pernambuco	3.469	482	2.710	277	3.757	475	3.044	238

Fonte: SDS - Infopol. Elaboração: Agência CONDEPE/FIDEM.

Nota: Acorde o que determina a Lei Complementar Nº 426, de 03.04.2020, o município de Goiana voltou a integrar a RD Mata Norte, deixando de pertencer à RD Metropolitana.

Para assegurar a comparabilidade das informações, os dados de CVLI referentes a 2019 foram recalculados segundo a nova Legislação.



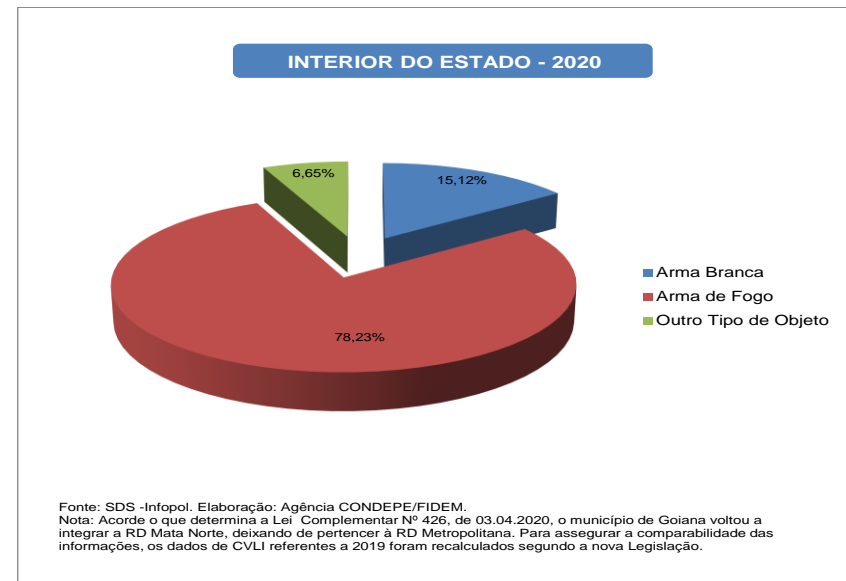
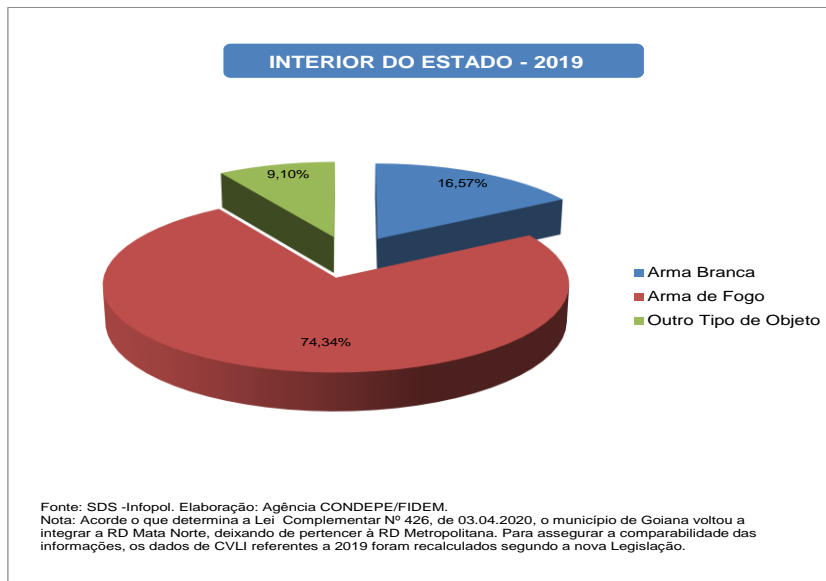
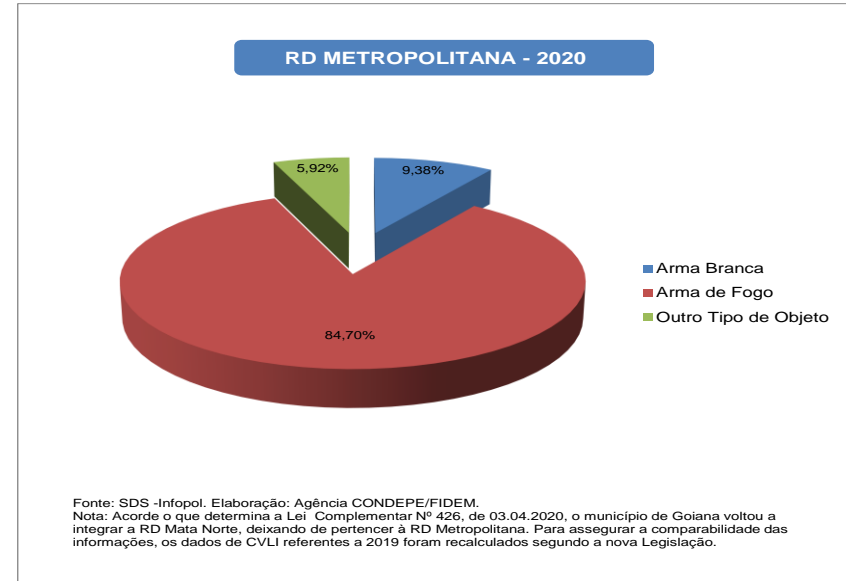
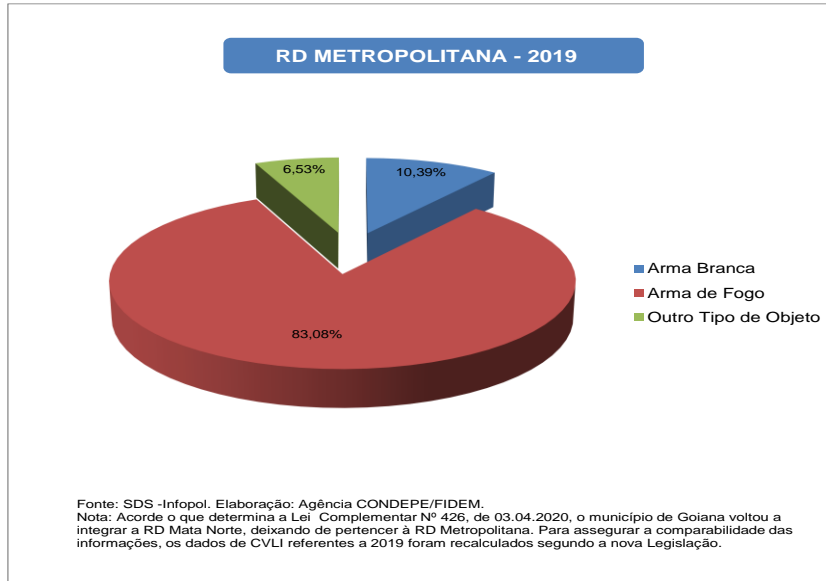


TABELA 2.6

Vítimas de crime violento letal e intencional em Pernambuco, por categoria de motivação, segundo regiões de desenvolvimento e municípios - 2019

RD/Município	2019								
	Total CVLI	Categoria de Motivação							Motivação Não Informada
		Atividade Criminal	Conflito na Comunidade	Excludente de Ilícitude	CVP Resultante em Morte	Conflito Afetivo ou Familiar (Exceto Femicídio)	Femicídio	Outra Motivação	
Metropolitana	1.501	1.216	112	46	38	36	17	25	11
Abreu e Lima	41	36	2	2	0	1	0	0	0
Araçoiaba	6	5	1	0	0	0	0	0	0
Cabo de Santo Agostinho	153	139	7	1	1	2	2	0	1
Camaragibe	45	39	5	0	0	0	0	1	0
Fernando de Noronha	0	0	0	0	0	0	0	0	0
Igarassu	68	57	2	2	4	1	0	2	0
Ilha de Itamaracá	26	21	4	0	0	0	0	1	0
Ipojuca	43	36	4	3	0	0	0	0	0
Itapissuma	15	10	3	1	1	0	0	0	0
Jaboatão dos Guararapes	291	254	11	11	3	8	3	0	1
Moreno	30	24	1	0	1	0	1	2	1
Olinda	145	107	17	5	3	5	1	6	1
Paulista	88	65	11	1	1	2	2	4	2
Recife	491	378	41	17	22	14	8	7	4
São Lourenço da Mata	59	45	3	3	2	3	0	2	1
Mata Norte	268	147	68	15	11	16	3	8	0
Aliança	13	5	5	1	1	0	1	0	0
Buenos Aires	2	1	0	0	0	0	1	0	0
Camutanga	2	1	0	0	0	1	0	0	0
Carpina	26	17	4	3	0	2	0	0	0
Chã de Alegria	5	3	2	0	0	0	0	0	0
Condado	12	9	1	0	1	1	0	0	0
Ferreiros	5	3	1	0	1	0	0	0	0
Glória do Goitá	18	9	3	2	2	2	0	0	0
Goiana	33	12	18	1	1	0	0	1	0
Itambé	22	15	2	1	2	0	0	2	0
Itaquitinga	14	10	1	0	0	1	1	1	0
Lagoa de Itaenga	7	4	2	0	0	1	0	0	0
Lagoa do Carro	12	7	1	1	0	3	0	0	0

RD/Município	2019								
	Total CVLI	Categoria de Motivação							Motivação Não Informada
		Atividade Criminal	Conflito na Comunidade	Excludente de Ilícitude	CVP Resultante em Morte	Conflito Afetivo ou Familiar (Exceto Femicídio)	Femicídio	Outra Motivação	
Macaparana	4	2	1	0	0	0	0	1	0
Nazaré da Mata	18	7	7	0	1	0	0	3	0
Paudalho	29	13	8	5	2	1	0	0	0
Timbaúba	24	14	9	0	0	1	0	0	0
Tracunhaém	5	4	1	0	0	0	0	0	0
Vicência	17	11	2	1	0	3	0	0	0
Mata Sul	395	252	71	8	16	22	4	9	13
Água Preta	14	12	1	0	0	0	1	0	0
Amaraji	23	15	4	0	2	2	0	0	0
Barreiros	19	10	2	0	0	1	1	3	2
Belém de Maria	2	2	0	0	0	0	0	0	0
Catende	25	18	3	0	0	3	0	0	1
Chã Grande	7	5	2	0	0	0	0	0	0
Cortês	1	0	0	0	1	0	0	0	0
Escada	40	30	6	1	1	1	0	0	1
Gameleira	11	6	1	1	0	0	0	1	2
Jaqueira	9	4	1	0	0	2	0	0	2
Joaquim Nabuco	4	2	1	0	0	0	0	1	0
Maraial	8	4	4	0	0	0	0	0	0
Palmares	30	20	6	0	2	0	1	0	1
Primavera	5	2	2	0	0	1	0	0	0
Quipapá	10	4	5	0	0	0	0	0	1
Ribeirão	15	8	3	2	0	1	0	1	0
Rio Formoso	16	9	2	0	0	4	0	1	0
São Benedito do Sul	0	0	0	0	0	0	0	0	0
São José da Coroa Grande	25	16	2	2	3	1	1	0	0
Sirinhaém	29	18	5	1	1	1	0	1	2
Tamandaré	14	8	1	0	1	3	0	1	0
Vitória de Santo Antão	82	55	18	1	5	2	0	0	1
Xexéu	6	4	2	0	0	0	0	0	0

RD/Município	2019								
	Total CVLI	Categoria de Motivação							
		Atividade Criminal	Conflito na Comunidade	Excludente de Ilícitude	CVP Resultante em Morte	Conflito Afetivo ou Familiar (Exceto Femicídio)	Femicídio	Outra Motivação	Motivação Não Informada
Agreste Central	548	331	103	22	36	16	9	19	12
Agrestina	17	9	3	1	2	0	0	0	2
Alagoinha	0	0	0	0	0	0	0	0	0
Altinho	12	7	2	0	1	0	0	1	1
Barra de Guabiraba	4	4	0	0	0	0	0	0	0
Belo Jardim	30	11	12	1	1	2	1	2	0
Bezerros	26	19	1	1	2	1	0	2	0
Bonito	20	12	2	0	3	1	0	1	1
Brejo da Madre de Deus	20	7	7	0	2	3	0	1	0
Cachoeirinha	3	2	1	0	0	0	0	0	0
Camocim de São Félix	15	12	1	0	1	0	1	0	0
Caruaru	168	127	18	8	5	3	1	6	0
Cupira	22	18	0	0	2	1	1	0	0
Gravatá	58	28	11	9	4	0	2	3	1
Ibirajuba	2	0	1	0	1	0	0	0	0
Jataúba	8	2	3	0	0	0	1	0	2
Lagoa dos Gatos	6	4	1	0	0	0	0	0	1
Panelas	12	7	3	0	1	0	0	0	1
Pesqueira	22	8	9	1	1	2	0	1	0
Poção	5	2	3	0	0	0	0	0	0
Pombos	17	9	4	0	3	0	0	1	0
Riacho das Almas	10	7	0	0	0	0	1	0	2
Sairé	8	3	2	0	2	1	0	0	0
Sanharó	8	4	3	1	0	0	0	0	0
São Bento do Una	20	9	10	0	1	0	0	0	0
São Caitano	14	8	3	0	2	0	1	0	0
São Joaquim do Monte	15	9	3	0	1	1	0	0	1
Tacaimbó	6	3	0	0	1	1	0	1	0
Agreste Meridional	185	91	51	5	10	6	8	8	6
Águas Belas	14	9	0	1	2	0	1	1	0
Angelim	6	3	0	1	0	0	0	1	1
Bom Conselho	6	1	2	0	1	0	1	1	0

RD/Município	2019								
	Total CVLI	Categoria de Motivação							
		Atividade Criminal	Conflito na Comunidade	Excludente de Ilícitude	CVP Resultante em Morte	Conflito Afetivo ou Familiar (Exceto Femicídio)	Femicídio	Outra Motivação	Motivação Não Informada
Brejão	2	1	0	0	0	1	0	0	0
Buíque	19	4	10	0	1	3	0	1	0
Caetés	4	3	1	0	0	0	0	0	0
Calçado	1	0	0	0	0	0	1	0	0
Canhotinho	7	2	2	0	1	1	0	0	1
Capoeiras	1	0	1	0	0	0	0	0	0
Correntes	6	5	0	0	0	0	0	0	1
Garanhuns	51	32	14	2	0	1	1	1	0
Iati	7	0	5	0	0	0	1	1	0
Itaíba	7	7	0	0	0	0	0	0	0
Jucati	2	0	2	0	0	0	0	0	0
Jupi	2	0	1	0	1	0	0	0	0
Jurema	6	3	2	0	1	0	0	0	0
Lagoa do Ouro	3	0	0	0	0	0	1	1	1
Lajedo	11	6	1	1	2	0	0	1	0
Palmeirina	0	0	0	0	0	0	0	0	0
Paranatama	3	1	1	0	0	0	0	0	1
Pedra	8	4	3	0	0	0	1	0	0
Saloá	1	0	0	0	1	0	0	0	0
São João	6	3	2	0	0	0	1	0	0
Terezinha	1	0	0	0	0	0	0	0	1
Tupanatinga	2	1	1	0	0	0	0	0	0
Venturosa	9	6	3	0	0	0	0	0	0
Agreste Setentrional	179	99	35	4	10	18	4	7	2
Bom Jardim	6	2	2	0	0	1	0	1	0
Casinhas	6	2	3	0	0	0	1	0	0
Cumarú	0	0	0	0	0	0	0	0	0
Feira Nova	8	2	2	0	1	3	0	0	0
Frei Miguelinho	4	1	2	0	1	0	0	0	0
João Alfredo	4	1	2	1	0	0	0	0	0
Limoeiro	18	11	5	0	1	0	1	0	0

RD/Município	2019								
	Total CVLI	Categoria de Motivação							
		Atividade Criminal	Conflito na Comunidade	Excludente de Ilícitude	CVP Resultante em Morte	Conflito Afetivo ou Familiar (Exceto Femicídio)	Femicídio	Outra Motivação	Motivação Não Informada
Machados	6	0	1	0	1	3	0	0	1
Orobó	4	1	3	0	0	0	0	0	0
Passira	10	3	4	0	2	1	0	0	0
Salgadinho	0	0	0	0	0	0	0	0	0
Santa Cruz do Capibaribe	31	20	4	0	1	3	0	3	0
Santa Maria do Cambucá	5	2	1	0	0	1	1	0	0
São Vicente Ferrer	14	12	2	0	0	0	0	0	0
Surubim	13	5	3	0	3	0	0	2	0
Taquaritinga do Norte	8	5	0	0	0	2	0	0	1
Toritama	27	21	0	2	0	2	1	1	0
Vertente do Lério	3	1	1	1	0	0	0	0	0
Vertentes	12	10	0	0	0	2	0	0	0
Sertão Central	33	18	10	1	0	1	2	0	1
Cedro	0	0	0	0	0	0	0	0	0
Mirandiba	3	1	2	0	0	0	0	0	0
Parnamirim	5	4	1	0	0	0	0	0	0
Salgueiro	11	6	3	0	0	0	1	0	1
São José do Belmonte	7	2	4	0	0	1	0	0	0
Serrita	0	0	0	0	0	0	0	0	0
Terra Nova	4	3	0	0	0	0	1	0	0
Verdejante	3	2	0	1	0	0	0	0	0
Sertão de Itaparica	24	8	8	2	0	3	2	0	1
Belém do São Francisco	1	0	0	1	0	0	0	0	0
Carnaubeira da Penha	1	0	1	0	0	0	0	0	0
Floresta	8	2	3	0	0	2	1	0	0
Itacuruba	0	0	0	0	0	0	0	0	0
Jatobá	4	1	1	0	0	0	1	0	1
Petrolândia	6	4	2	0	0	0	0	0	0
Tacaratu	4	1	1	1	0	1	0	0	0

RD/Município	2019								
	Total CVLI	Categoria de Motivação							
		Atividade Criminal	Conflito na Comunidade	Excludente de Ilícitude	CVP Resultante em Morte	Conflito Afetivo ou Familiar (Exceto Femicídio)	Femicídio	Outra Motivação	Motivação Não Informada
Sertão do Araripe	57	21	29	0	1	5	0	0	1
Araripina	15	4	8	0	0	3	0	0	0
Bodocó	2	1	0	0	1	0	0	0	0
Exu	8	3	5	0	0	0	0	0	0
Granito	0	0	0	0	0	0	0	0	0
Ipubi	6	2	3	0	0	1	0	0	0
Moreilândia	1	1	0	0	0	0	0	0	0
Ouricuri	18	7	9	0	0	1	0	0	1
Santa Cruz	1	0	1	0	0	0	0	0	0
Santa Filomena	1	0	1	0	0	0	0	0	0
Trindade	5	3	2	0	0	0	0	0	0
Sertão do São Francisco	129	59	42	5	5	4	3	3	8
Afrânio	5	2	2	0	0	0	1	0	0
Cabrobó	0	0	0	0	0	0	0	0	0
Dormentes	1	1	0	0	0	0	0	0	0
Lagoa Grande	5	2	1	0	0	0	0	2	0
Orocó	6	1	3	1	1	0	0	0	0
Petrolina	96	49	28	4	3	4	2	1	5
Santa Maria da Boa Vista	16	4	8	0	1	0	0	0	3
Sertão do Moxotó	75	49	15	1	4	2	2	1	1
Arcoverde	30	15	7	1	3	1	1	1	1
Betânia	3	3	0	0	0	0	0	0	0
Custódia	8	7	0	0	1	0	0	0	0
Ibimirim	11	10	1	0	0	0	0	0	0
Inajá	10	4	5	0	0	1	0	0	0
Manari	5	4	1	0	0	0	0	0	0
Sertânia	8	6	1	0	0	0	1	0	0
Sertão do Pajeú	75	20	34	0	4	5	3	0	9
Afogados da Ingazeira	7	0	4	0	0	0	1	0	2

RD/Município	2019								
	Total CVLI	Categoria de Motivação							
		Atividade Criminal	Conflito na Comunidade	Excludente de Ilícitude	CVP Resultante em Morte	Conflito Afetivo ou Familiar (Exceto Femicídio)	Femicídio	Outra Motivação	Motivação Não Informada
Brejinho	1	0	1	0	0	0	0	0	0
Calumbi	1	1	0	0	0	0	0	0	0
Carnaíba	1	0	1	0	0	0	0	0	0
Flores	5	3	1	0	0	1	0	0	0
Iguaraci	1	1	0	0	0	0	0	0	0
Ingazeira	1	0	1	0	0	0	0	0	0
Itapetim	3	0	3	0	0	0	0	0	0
Quixaba	1	0	0	0	1	0	0	0	0
Santa Cruz da Baixa Verde	4	0	4	0	0	0	0	0	0
Santa Terezinha	1	0	0	0	0	0	0	0	1
São José do Egito	6	0	1	0	0	2	0	0	3
Serra Talhada	30	12	14	0	0	1	1	0	2
Solidão	2	0	0	0	2	0	0	0	0
Tabira	10	3	3	0	1	1	1	0	1
Triunfo	0	0	0	0	0	0	0	0	0
Tuparetama	1	0	1	0	0	0	0	0	0
Pernambuco	3.469	2.311	578	109	135	134	57	80	65

Fonte: SDS/GACE - Planilhas de Motivação enviadas pela PCPE. Elaboração: Agência CONDEPE/FIDEM.

Nota: Acorde o que determina a Lei Complementar Nº 426, de 03.04.2020, o município de Goiana voltou a integrar a RD Mata Norte, deixando de pertencer à RD Metropolitana. Para assegurar a comparabilidade das informações, os dados de CVLI referentes a 2019 foram recalculados segundo a nova Legislação.

TABELA 2.7

Vítimas de crime violento letal e intencional em Pernambuco, por categoria de motivação, segundo regiões de desenvolvimento e municípios - 2020

RD/Município	2020								
	Total CVLI	Categoria de Motivação							
		Atividade Criminal	Conflito na Comunidade	Excludente de Ilícitude	CVP Resultante em Morte	Conflito Afetivo ou Familiar (Exceto Femicídio)	Femicídio	Outra Motivação	Motivação Não Informada
Metropolitana	1.621	1.241	177	64	44	30	22	39	4
Abreu e Lima	36	33	2	1	0	0	0	0	0
Araçoiaba	12	11	1	0	0	0	0	0	0
Cabo de Santo Agostinho	185	163	14	2	4	0	0	2	0
Camaraçibe	52	36	9	3	0	1	2	0	1
Fernando de Noronha	0	0	0	0	0	0	0	0	0
Igarassu	65	54	2	6	1	0	1	1	
Ilha de Itamaracá	28	20	4	4	0	0	0	0	0
Ipojuca	54	41	2	7	3	1	0	0	0
Itapissuma	15	11	4	0	0	0	0	0	0
Jaboatão dos Guararapes	320	257	28	13	7	5	6	4	0
Moreno	25	17	4	1	1	1	0	1	0
Olinda	132	100	15	3	4	3	3	3	1
Paulista	84	51	21	2	1	3	2	4	0
Recife	561	409	65	21	21	13	8	23	1
São Lourenço da Mata	52	38	6	1	2	3	0	1	1
Mata Norte	285	146	80	15	13	9	4	15	3
Aliança	11	5	5	0	1	0	0	0	0
Buenos Aires	7	3	2	0	0	1	1	0	0
Camutanga	6	1	0	1	1	2	0	1	0
Carpina	32	19	10	2	0	0	0	1	0
Chã de Alegria	12	8	3	0	0	0	0	1	0
Condado	10	2	6	0	1	0	0	1	0
Ferreiros	5	2	2	0	0	0	1	0	0
Glória do Goitá	16	6	8	0	2	0	0	0	0
Goiana	30	24	1	1	1	1	0	2	0
Itambé	14	7	4	1	2	0	0	0	0
Itaquitinga	6	3	2	0	0	0	1	0	0
Lagoa de Itaenga	15	7	3	1	1	2	1	0	0
Lagoa do Carro	15	8	3	1	0	0	0	3	0

RD/Município	2020								
	Total CVLI	Categoria de Motivação							Motivação Não Informada
		Atividade Criminal	Conflito na Comunidade	Excludente de Ilícitude	CVP Resultante em Morte	Conflito Afetivo ou Familiar (Exceto Femicídio)	Femicídio	Outra Motivação	
Macaparana	7	1	4	1	0	1	0	0	0
Nazaré da Mata	17	8	5	0	0	1	0	2	1
Paudalho	26	9	11	2	1	1	0	1	1
Timbaúba	32	19	5	4	3	0	0	1	0
Tracunhaém	6	2	1	0	0	0	0	2	1
Vicência	18	12	5	1	0	0	0	0	0
Mata Sul	477	325	92	21	12	8	6	9	4
Água Preta	15	8	5		1	1	0	0	0
Amaraji	23	9	9	2	1	0	0	1	1
Barreiros	24	19	1	1	0	3	0	0	0
Belém de Maria	10	5	4	0	1	0	0	0	0
Catende	21	20	0	0	0	0	1	0	0
Chã Grande	5	1	4	0	0	0	0	0	0
Cortês	12	8	4	0	0	0	0	0	0
Escada	70	44	9	10	1	0	2	2	2
Gameleira	18	14	3	1	0	0	0	0	0
Jaqueira	5	5	0	0	0	0	0	0	0
Joaquim Nabuco	4	4	0	0	0	0	0	0	0
Maraial	4	3	1	0	0	0	0	0	0
Palmares	49	38	10	0	1	0	0	0	0
Primavera	10	7	2	0	0	0	0	0	1
Quipapá	10	4	2	2	1	0	1	0	0
Ribeirão	25	15	7	0	0	2	1	0	0
Rio Formoso	15	10	4	0	0	0	0	1	0
São Benedito do Sul	2	1	0	0	1	0	0	0	0
São José da Coroa Grande	16	14	2	0	0	0	0	0	0
Sirinhaém	25	15	5	0	2	1	0	2	0
Tamandaré	15	3	6	3	1	1	1	0	0
Vitória de Santo Antão	93	73	13	2	2	0	0	3	0
Xexéu	6	5	1	0	0	0	0	0	0

RD/Município	2020								
	Total CVLI	Categoria de Motivação							Motivação Não Informada
		Atividade Criminal	Conflito na Comunidade	Excludente de Ilícitude	CVP Resultante em Morte	Conflito Afetivo ou Familiar (Exceto Femicídio)	Femicídio	Outra Motivação	
Agreste Central	489	256	121	25	15	12	10	41	9
Agrestina	9	3	4	1	0	0	0	1	0
Alagoinha	8	3	1	0	1	1	0	2	0
Altinho	14	6	5	0	1	1	0	1	0
Barra de Guabiraba	7	4	2	0	1	0	0	0	0
Belo Jardim	26	8	14	0	1	0	2	1	0
Bezerros	26	15	3	3	1	1	2	1	0
Bonito	23	17	3	1	1	0	0	0	1
Brejo da Madre de Deus	21	8	8	1	1	3	0	0	0
Cachoeirinha	1	1	0	0	0	0	0	0	0
Camocim de São Félix	10	5	5	0	0	0	0	0	0
Caruaru	137	80	16	11	2	4	1	23	0
Cupira	18	10	3	1	1	1	0	2	0
Gravatá	41	21	14	2	0	0	1	1	2
Ibirajuba	3	1	1	0	0	0	0	1	0
Jataúba	2	1	0	0	1	0	0	0	0
Lagoa dos Gatos	2	1	1	0	0	0	0	0	0
Panelas	17	15	2	0	0	0	0	0	0
Pesqueira	26	9	5	0	0	0	3	6	3
Poção	3	0	3	0	0	0	0	0	0
Pombos	15	10	3	0	1	1	0	0	0
Riacho das Almas	7	5	2	0	0	0	0	0	0
Sairé	4	1	2	0	1	0	0	0	0
Sanharó	6	5	1	0	0	0	0	0	0
São Bento do Una	19	6	9	2	0	0	1	0	1
São Caitano	21	8	10	2	1	0	0	0	0
São Joaquim do Monte	16	11	2	1	1	0	0	0	1
Tacaimbó	7	2	2	0	0	0	0	2	1
Agreste Meridional	231	116	61	6	12	16	10	8	2
Águas Belas	15	5	8	1	0	0	1	0	0
Angelim	4	3	1	0	0	0	0	0	0
Bom Conselho	13	5	4	0	1	2	0	0	1

RD/Município	2020								
	Total CVLI	Categoria de Motivação							Motivação Não Informada
		Atividade Criminal	Conflito na Comunidade	Excludente de Ilícitude	CVP Resultante em Morte	Conflito Afetivo ou Familiar (Exceto Femicídio)	Femicídio	Outra Motivação	
Brejão	5	1	2	0	2	0	0	0	0
Buíque	12	7	4	0	0	1	0	0	0
Caetés	9	5	2	0	1	0	1	0	0
Calçado	4	1	2	0	1	0	0	0	0
Canhotinho	7	1	4	0	1	0	0	1	0
Capoeiras	3	2	0	0	0	0	0	0	1
Correntes	5	3	0	0	0	0	1	1	0
Garanhuns	61	38	11	2	3	6	1	0	0
Iati	7	5	0	0	0	1	1	0	0
Itaíba	9	2	3	0	0	1	0	3	0
Jucati	4	2	1	1	0	0	0	0	0
Jupi	2	1	0	0	1	0	0	0	0
Jurema	13	11	1	1	0	0	0	0	0
Lagoa do Ouro	2	0	1	0	0	1	0	0	0
Lajedo	24	12	6	0	1	0	3	2	0
Palmeirina	0	0	0	0	0	0	0	0	0
Paranatama	7	4	3	0	0	0	0	0	0
Pedra	4	2	1	0	0	0	1	0	0
Saloá	2	0	0	0	0	1	1	0	0
São João	8	2	3	1	1	1	0	0	0
Terezinha	0	0	0	0	0	0	0	0	0
Tupanatinga	2	0	1	0	0	0	0	1	0
Venturosa	9	4	3	0	0	2	0	0	0
Agreste Setentrional	180	100	44	6	8	10	7	5	0
Bom Jardim	16	8	3	1	0	3	1	0	0
Casinhas	11	9	2	0	0	0	0	0	0
Cumarú	3	1	2	0	0	0	0	0	0
Feira Nova	11	10	1	0	0	0	0	0	0
Frei Miguelinho	3	1	0	1	1	0	0	0	0
João Alfredo	14	9	1	0	2	1	1	0	0
Limoeiro	8	2	4	0	1	1	0	0	0

RD/Município	2020								
	Total CVLI	Categoria de Motivação							Motivação Não Informada
		Atividade Criminal	Conflito na Comunidade	Excludente de Ilícitude	CVP Resultante em Morte	Conflito Afetivo ou Familiar (Exceto Femicídio)	Femicídio	Outra Motivação	
Machados	3	2	0	0	0	0	1	0	0
Orobó	1	0	0	0	0	1	0	0	0
Passira	9	5	0	0	1	3	0	0	0
Salgadinho	1	0	0	1	0	0	0	0	0
Santa Cruz do Capibaribe	33	18	10	1	0	0	2	2	0
Santa Maria do Cambucá	6	3	2	0	0	0	1	0	0
São Vicente Ferrer	18	10	6	0	0	0	0	2	0
Surubim	17	9	4	0	2	0	1	1	0
Taquaritinga do Norte	11	2	7	0	1	1	0	0	0
Toritama	11	9	1	1	0	0	0	0	0
Vertente do Lério	0	0	0	0	0	0	0	0	0
Vertentes	4	2	1	1	0	0	0	0	0
Sertão Central	49	19	18	1	2	0	1	1	7
Cedro	2	0	1	0	0	0	1	0	0
Mirandiba	9	2	5	0	0	0	0	1	1
Parnamirim	0	0	0	0	0	0	0	0	0
Salgueiro	19	7	7	1	0	0	0	0	4
São José do Belmonte	12	8	3	0	0	0	0	0	1
Serrita	1	0	0	0	0	0	0	0	1
Terra Nova	2	0	2	0	0	0	0	0	0
Verdejante	4	2	0	0	2	0	0	0	0
Sertão de Itaparica	28	10	11	0	1	6	0	0	0
Belém do São Francisco	1	0	0	0	0	1	0	0	0
Carnaubeira da Penha	5	0	3	0	0	2	0	0	0
Floresta	9	3	3	0	0	3	0	0	0
Itacuruba	0	0	0	0	0	0	0	0	0
Jatobá	1	1	0	0	0	0	0	0	0
Petrolândia	6	5	1	0	0	0	0	0	0
Tacaratu	6	1	4	0	1	0	0	0	0

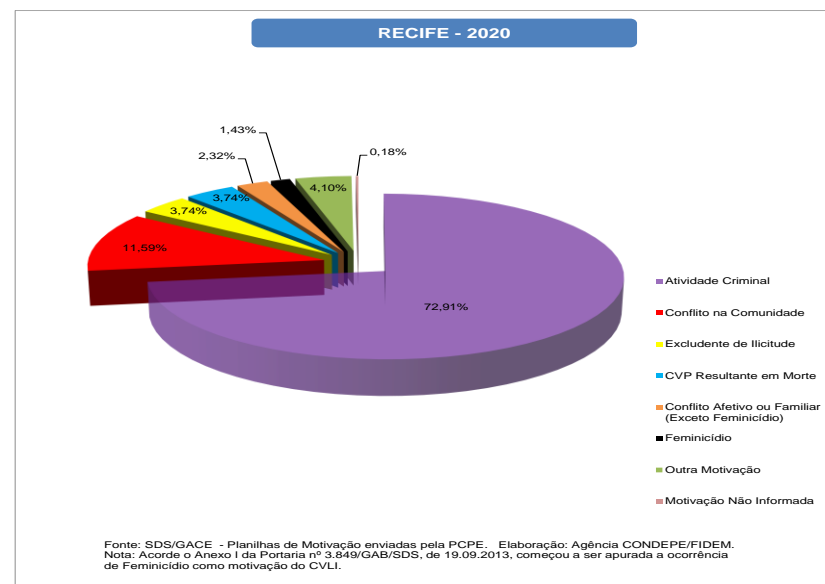
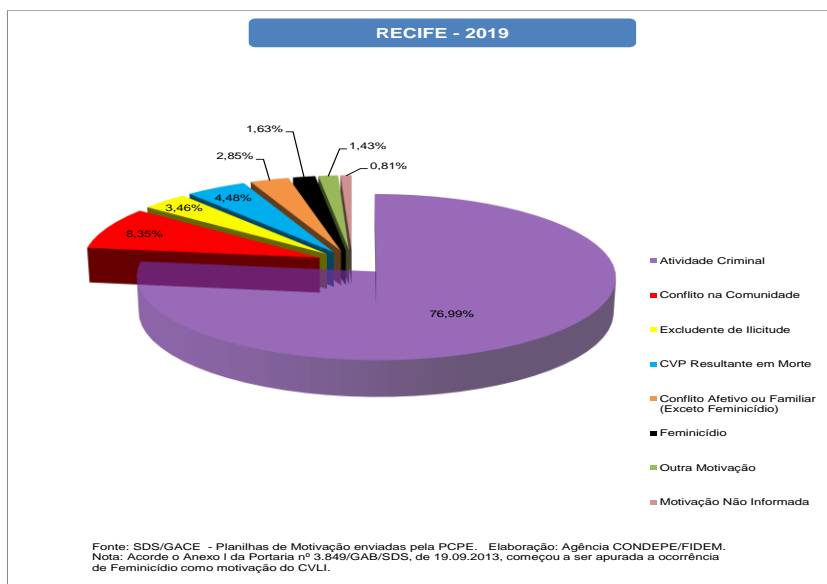
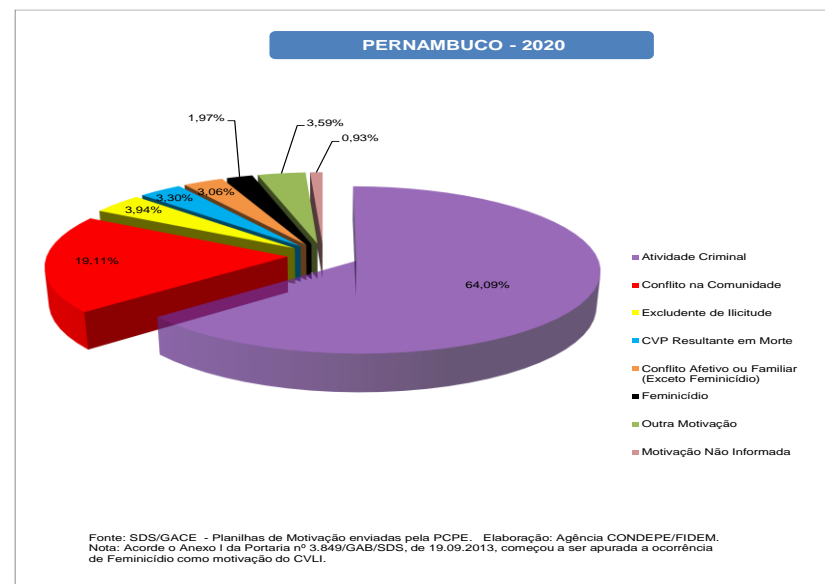
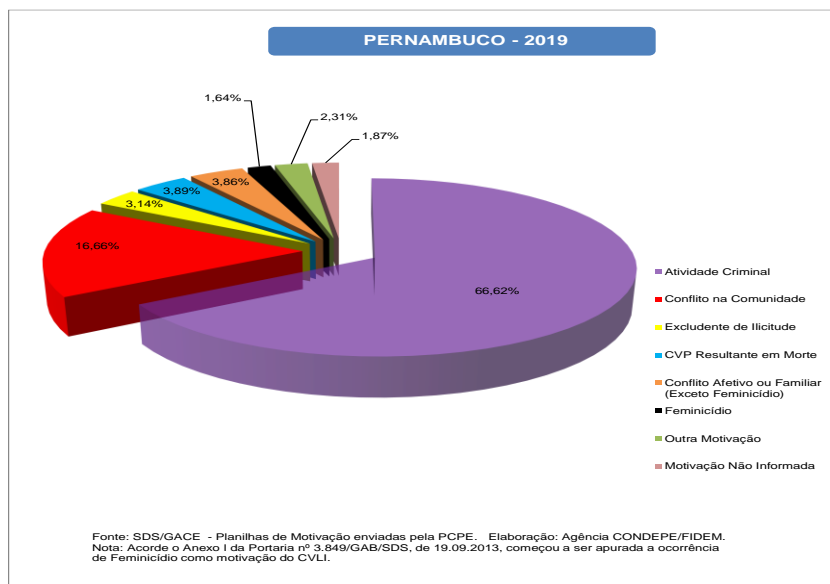
RD/Município	2020								
	Total CVLI	Categoria de Motivação							Motivação Não Informada
		Atividade Criminal	Conflito na Comunidade	Excludente de Ilícitude	CVP Resultante em Morte	Conflito Afetivo ou Familiar (Exceto Femicídio)	Femicídio	Outra Motivação	
Sertão do Araripe	67	31	25	1	2	2	4	1	1
Araripina	21	8	7	0	2	1	2	1	0
Bodocó	5	3	1	0	0	0	1	0	0
Exu	8	2	4	0	0	1	0	0	1
Granito	0	0	0	0	0	0	0	0	0
Ipubi	9	4	4	0	0	0	1	0	0
Moreilândia	0	0	0	0	0	0	0	0	0
Ouricuri	10	6	4	0	0	0	0	0	0
Santa Cruz	5	3	2	0	0	0	0	0	0
Santa Filomena	0	0	0	0	0	0	0	0	0
Trindade	9	5	3	1	0	0	0	0	0
Sertão do São Francisco	165	97	42	3	4	12	3	1	3
Afrânio	0	0	0	0	0	0	0	0	0
Cabrobó	4	1	1	0	0	1	0	0	1
Dormentes	6	5	1	0	0	0	0	0	0
Lagoa Grande	6	5	1	0	0	0	0	0	0
Orocó	6	5	1	0	0	0	0	0	0
Petrolina	130	74	35	3	4	9	3	1	1
Santa Maria da Boa Vista	13	7	3	0	0	2	0	0	1
Sertão do Moxotó	75	27	24	5	4	6	3	5	1
Arcoverde	11	4	3	0	1	1	1	1	0
Betânia	2	0	0	1	1	0	0	0	0
Custódia	18	12	2	2	0	1	0	1	0
Ibimirim	12	3	5	1	0	1	0	2	0
Inajá	10	2	4	0	2	1	0	1	0
Manari	9	1	5	0	0	1	1	0	1
Sertânia	13	5	5	1	0	1	1	0	0
Sertão do Pajeú	90	40	23	1	7	4	4	10	1
Afogados da Ingazeira	4	0	1	0	2	0	1	0	0

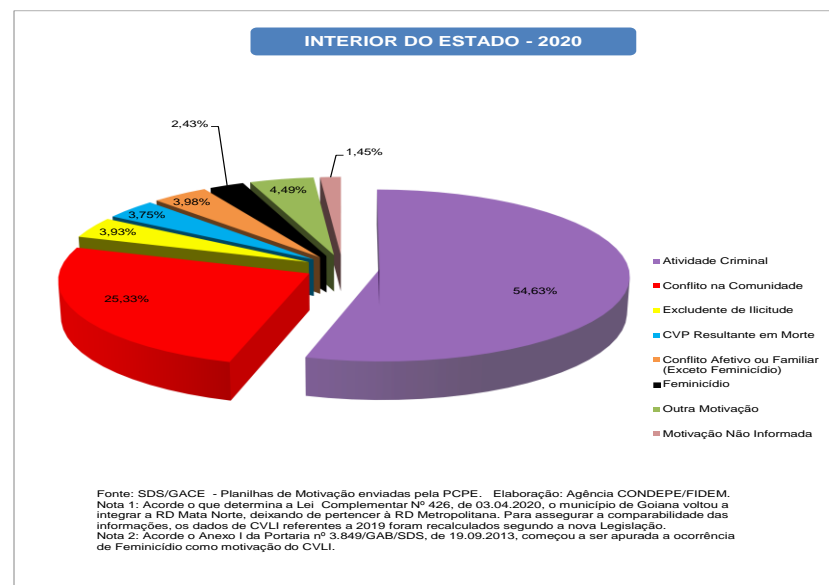
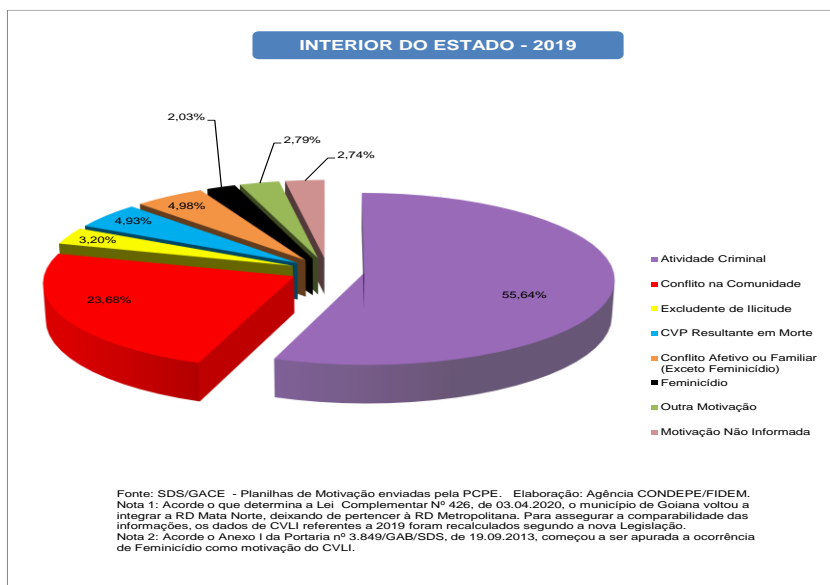
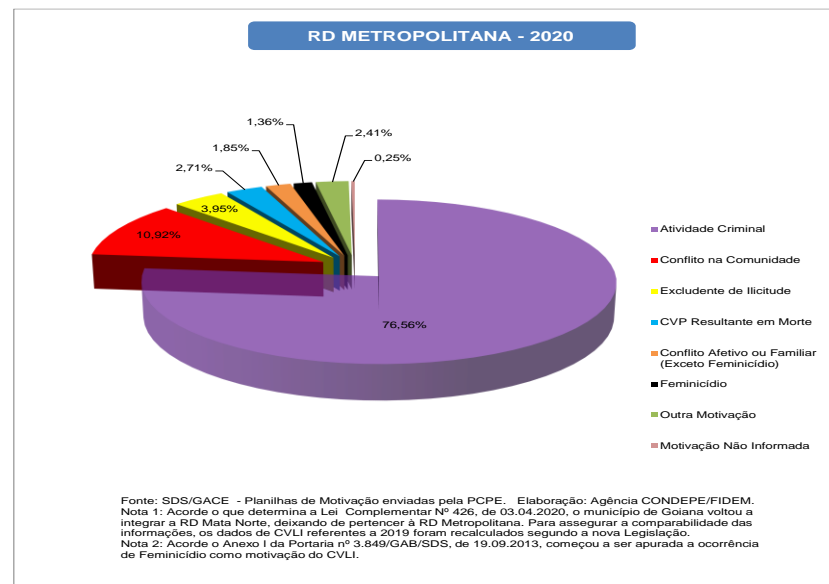
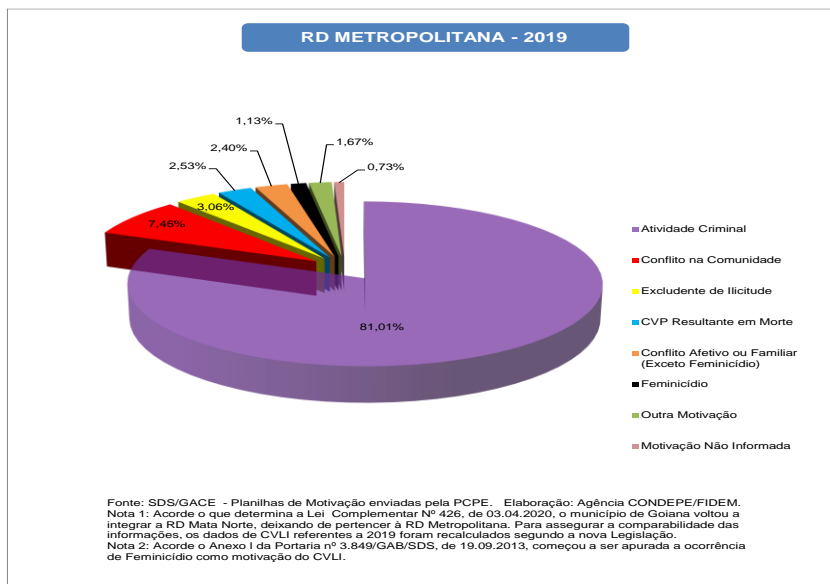
RD/Município	2020								
	Total CVLI	Categoria de Motivação							
		Atividade Criminal	Conflito na Comunidade	Excludente de Ilícitude	CVP Resultante em Morte	Conflito Afetivo ou Familiar (Exceto Femicídio)	Femicídio	Outra Motivação	Motivação Não Informada
Brejinho	3	1	0	0	1	0	0	1	0
Calumbi	3	2	1	0	0	0	0	0	0
Carnaíba	4	1	2	0	1	0	0	0	0
Flores	8	6	0	0	0	1	1	0	0
Iguaraci	0	0	0	0	0	0	0	0	0
Ingazeira	0	0	0	0	0	0	0	0	0
Itapetim	5	4	0	0	1	0	0	0	0
Quixaba	0	0	0	0	0	0	0	0	0
Santa Cruz da Baixa Verde	3	2	0	0	0	0	1	0	0
Santa Terezinha	2	0	2	0	0	0	0	0	0
São José do Egito	10	2	1	1	1	0	1	4	0
Serra Talhada	31	18	10	0	0	2	0	0	1
Solidão	1	0	1	0	0	0	0	0	0
Tabira	13	4	3	0	1	0	0	5	0
Triunfo	2	0	1	0	0	1	0	0	0
Tuparetama	1	0	1	0	0	0	0	0	0
Pernambuco	3.757	2.408	718	148	124	115	74	135	35

Fonte: SDS/GACE - Planilhas de Motivação enviadas pela PCPE. Elaboração: Agência CONDEPE/FIDEM.

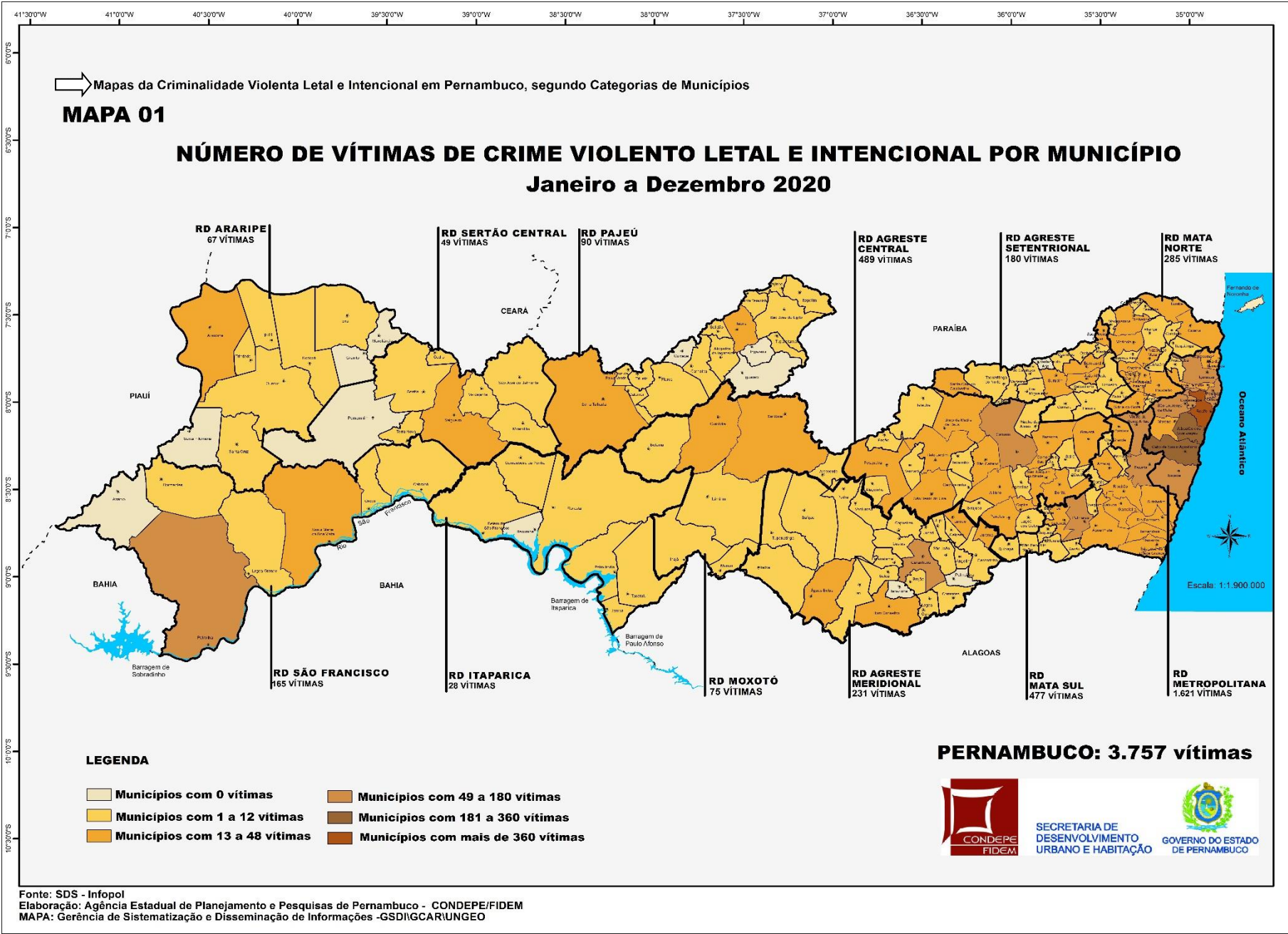
Nota: Acorde o que determina a Lei Complementar Nº 426, de 03.04.2020, o município de Goiana voltou a integrar a RD Mata Norte, deixando de pertencer à RD Metropolitana.

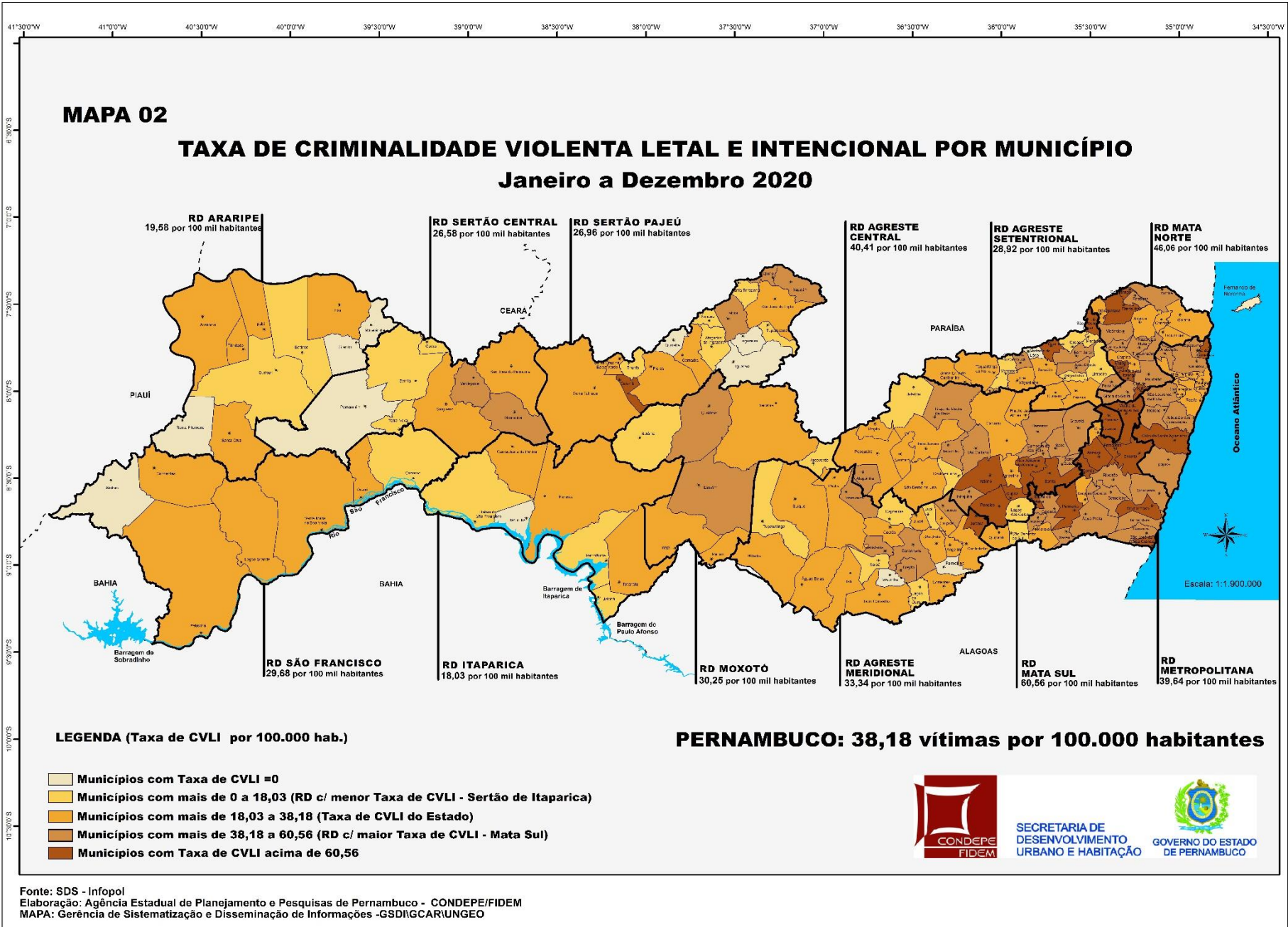
Para assegurar a comparabilidade das informações, os dados de CVLI referentes a 2019 foram recalculados segundo a nova Legislação.





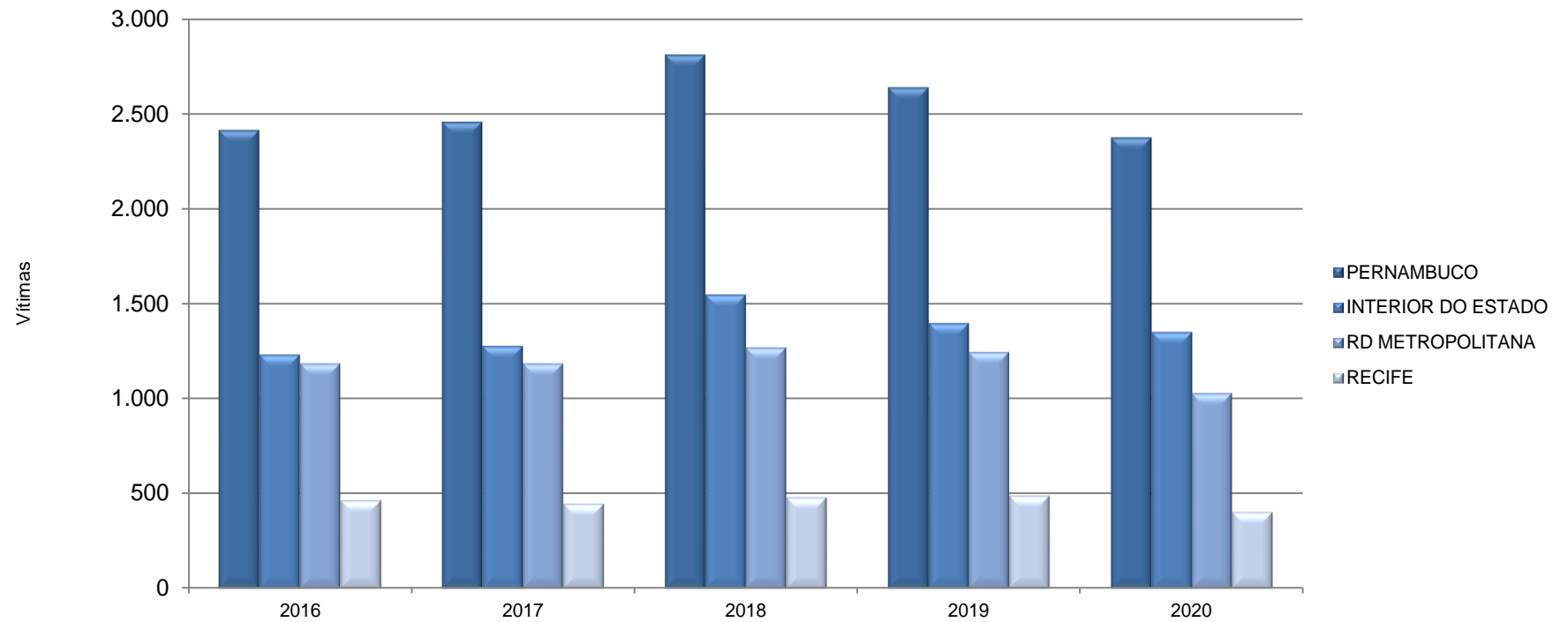
3. Mapas da Criminalidade Violenta em Pernambuco 2020





4. Outros Crimes Violentos em Pernambuco 2016 - 2020

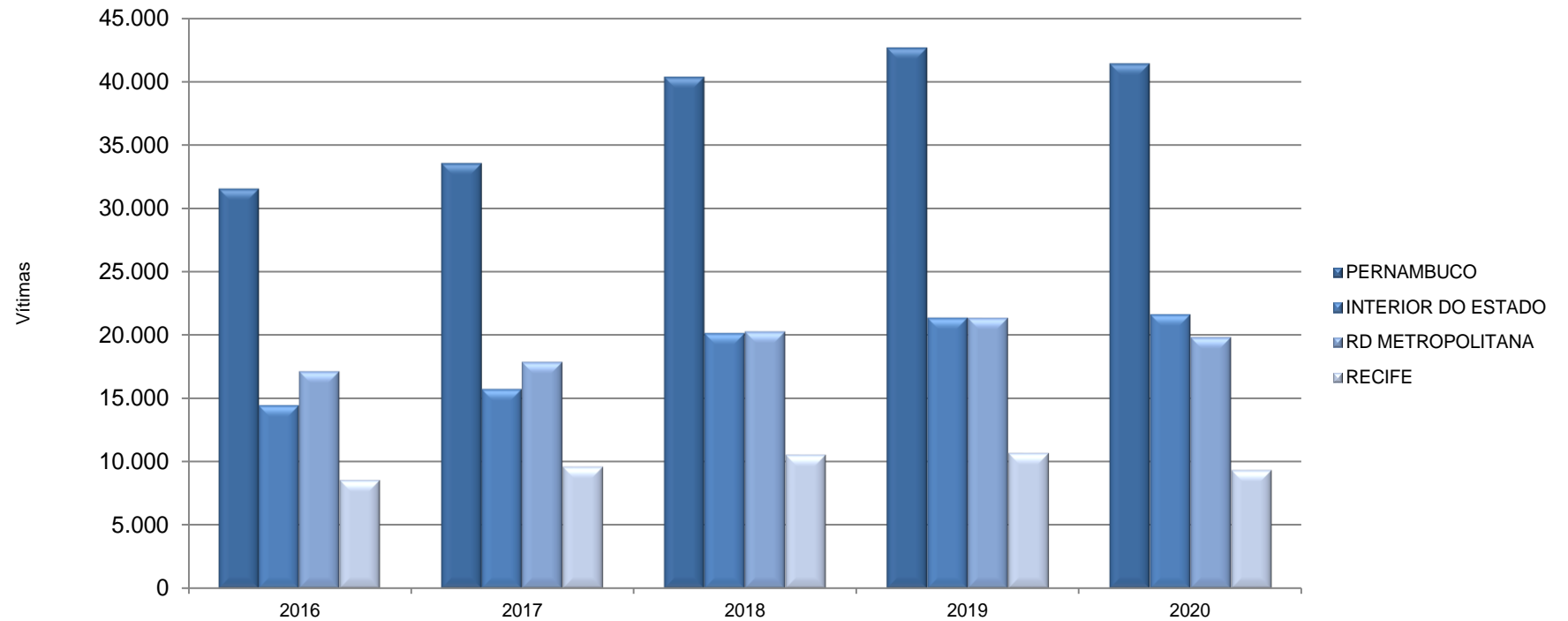
XXV - VÍTIMAS DE ESTUPRO EM PERNAMBUCO, INTERIOR DO ESTADO, RD METROPOLITANA E RECIFE - 2016-2020



Fonte: Portal da SDS /GACE - Painel de Indicadores Criminais. Elaboração: Agência CONDEPE/FIDEM.

Nota: Acorde o que determina a Lei Complementar Nº 426, de 03.04.2020, o município de Goiana voltou a integrar a RD Mata Norte, deixando de pertencer à RD Metropolitana. Para assegurar a comparabilidade das informações, os dados de vítimas de estupro referentes a 2017, 2018 e 2019 foram recalculados segundo a nova Legislação.

XXVI - MULHERES VÍTIMAS DE VDF EM PERNAMBUCO, INTERIOR DO ESTADO, RD METROPOLITANA E RECIFE - 2016-2020



Fonte: Portal da SDS /GACE - Painel de Indicadores Criminais. Elaboração: Agência CONDEPE/FIDEM.

Nota: Acorde o que determina a Lei Complementar Nº 426, de 03.04.2020, o município de Goiana voltou a integrar a RD Mata Norte, deixando de pertencer à RD Metropolitana. Para assegurar a comparabilidade das informações, os dados de mulheres vítimas de VDF referentes a 2017, 2018 e 2019 foram recalculados segundo a nova Legislação.

TABELA 4.1

Vítimas de estupro e mulheres vítimas de violência doméstica e familiar, segundo regiões de desenvolvimento e municípios - 2019-2020

RD/Município	Vítimas de Estupro		Mulheres Vítimas de Violência Doméstica e Familiar	
	2019	2020	2019	2020
Metropolitana	1.245	1.028	21.307	19.775
Abreu e Lima	34	19	460	460
Araçoiaba	7	5	49	41
Cabo de Santo Agostinho	86	69	879	858
Camaragibe	47	45	674	696
Fernando de Noronha	2	2	27	15
Igarassu	37	26	462	406
Ilha de Itamaracá	11	10	159	181
Ipojuca	39	30	392	310
Itapissuma	8	9	102	80
Jaboatão dos Guararapes	163	173	2.333	2.615
Moreno	15	19	226	162
Olinda	139	92	2.332	2.000
Paulista	131	89	2.086	2.156
Recife	484	399	10.654	9.307
São Lourenço da Mata	42	41	472	488
Mata Norte	170	151	2.502	2.448
Aliança	14	15	204	156
Buenos Aires	5	4	74	68
Camutanga	3	5	27	38
Carpina	22	14	372	398
Chã de Alegria	3	1	37	35
Condado	4	9	108	100
Ferreiros	6	3	25	44
Glória do Goitá	7	4	72	79
Goiana	25	17	415	460
Itambé	9	10	145	134
Itaquitinga	3	9	35	52
Lagoa de Itaenga	2	3	80	57
Lagoa do Carro	8	8	73	57
Macaparana	3	10	120	69
Nazaré da Mata	20	9	153	142
Paudalho	17	15	251	258
Timbaúba	7	7	211	190
Tracunhaém	4	3	38	39
Vicência	8	5	62	72

RD/Município	Vítimas de Estupro		Mulheres Vítimas de Violência Doméstica e Familiar	
	2019	2020	2019	2020
Mata Sul	207	184	1.839	1.731
Água Preta	8	7	58	69
Amaraji	9	7	46	51
Barreiros	15	15	102	126
Belém de Maria	2	2	17	25
Catende	6	10	97	70
Chã Grande	5	6	65	30
Cortês	1	3	22	7
Escada	22	10	122	110
Gameleira	6	1	35	38
Jaqueira	1	3	17	12
Joaquim Nabuco	2	2	46	19
Maraial	2	2	14	13
Palmares	13	21	202	168
Primavera	4	7	27	28
Quipapá	10	1	56	26
Ribeirão	7	5	82	93
Rio Formoso	12	10	46	44
São Benedito do Sul	4	3	13	17
São José da Coroa Grande	7	9	49	59
Sirinhaém	5	12	73	59
Tamandaré	12	9	78	98
Vitória de Santo Antão	46	24	545	539
Xexéu	8	15	27	30
Agreste Central	317	331	4.732	4.538
Agrestina	9	12	51	83
Alagoinha	3	5	54	49
Altinho	10	3	75	53
Barra de Guabiraba	2	2	50	20
Belo Jardim	22	28	245	269
Bezerros	14	12	213	185
Bonito	9	13	82	113
Brejo da Madre de Deus	7	21	149	136
Cachoeirinha	5	5	39	43
Camocim de São Félix	4	10	54	62
Caruaru	91	90	2.339	2.184
Cupira	8	8	84	92
Gravatá	20	25	341	338

RD/Município	Vítimas de Estupro		Mulheres Vítimas de Violência Doméstica e Familiar	
	2019	2020	2019	2020
Ibirajuba	4	5	34	18
Jataúba	3	2	31	13
Lagoa dos Gatos	2	5	32	40
Panelas	6	1	39	40
Pesqueira	12	13	189	171
Poção	5	1	37	27
Pombos	8	8	89	101
Riacho das Almas	7	2	71	56
Sairé	3	6	27	36
Sanharó	9	9	56	43
São Bento do Una	27	20	170	170
São Caitano	9	7	86	106
São Joaquim do Monte	12	7	63	48
Tacaimbó	6	11	32	42
Agreste Meridional	176	167	2.756	2.839
Águas Belas	8	3	156	158
Angelim	4	2	49	39
Bom Conselho	10	8	193	140
Brejão	8	8	34	52
Buíque	10	6	212	233
Caetés	6	5	38	72
Calçado	0	2	23	29
Canhotinho	9	13	92	101
Capoeiras	5	9	58	60
Correntes	2	0	71	45
Garanhuns	40	44	944	930
Iati	3	4	63	49
Itaíba	3	9	61	79
Jucati	1	1	30	23
Jupi	2	9	34	37
Jurema	4	3	27	53
Lagoa do Ouro	10	8	59	34
Lajedo	12	7	156	157
Palmeirina	1	2	17	31
Paranatama	4	3	34	51
Pedra	9	4	89	108
Saloá	4	2	77	86
São João	5	6	66	70

Vítimas de estupro e mulheres vítimas de violência doméstica e familiar, segundo regiões de desenvolvimento e municípios - 2019-2020

RD/Município	Vítimas de Estupro		Mulheres Vítimas de Violência Doméstica e Familiar	
	2019	2020	2019	2020
Terezinha	0	1	33	44
Tupanatinga	6	4	53	59
Venturosa	10	4	87	99
Agreste Setentrional	94	122	1.904	1.865
Bom Jardim	1	4	87	74
Casinhas	1	0	29	25
Cumarú	3	2	37	20
Feira Nova	5	2	81	74
Frei Miguelinho	2	1	22	20
João Alfredo	4	7	75	99
Limoeiro	13	10	302	278
Machados	0	7	34	32
Orobó	8	2	92	92
Passira	5	6	78	94
Salgadinho	0	2	26	28
Santa Cruz do Capibaribe	19	50	301	347
Santa Maria do Cambucá	2	0	59	37
São Vicente Ferrer	4	5	59	46
Surubim	10	7	312	321
Taquaritinga do Norte	3	5	91	56
Toritama	11	8	137	122
Vertente do Lério	1	0	36	44
Vertentes	2	4	46	56
Sertão Central	38	34	722	850
Cedro	3	3	52	81
Mirandiba	0	1	44	45
Parnamirim	1	1	56	60
Salgueiro	18	16	349	373
São José do Belmonte	8	10	116	177
Serrita	0	2	50	52
Terra Nova	7	0	32	31
Verdejante	1	1	23	31
Sertão de Itaparica	37	29	478	555
Belém do São Francisco	5	7	58	63
Carnaubeira da Penha	1	1	11	18
Floresta	8	3	128	140

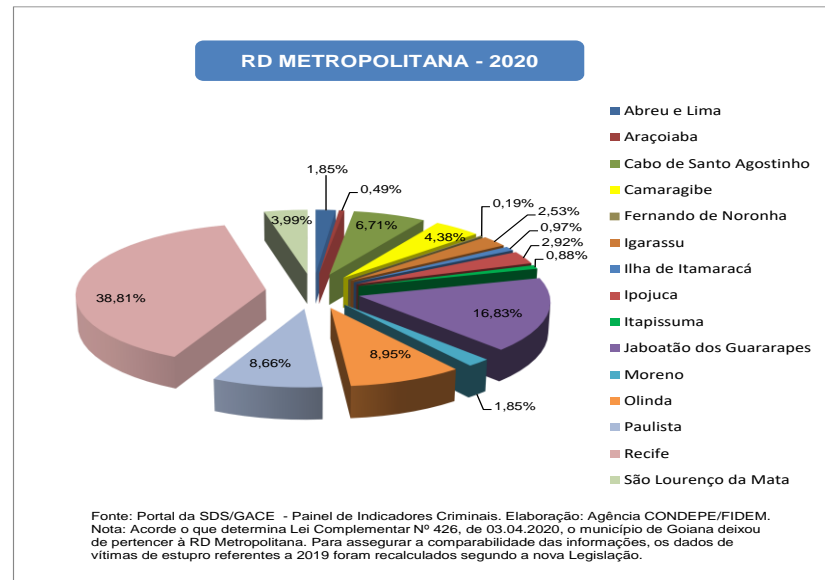
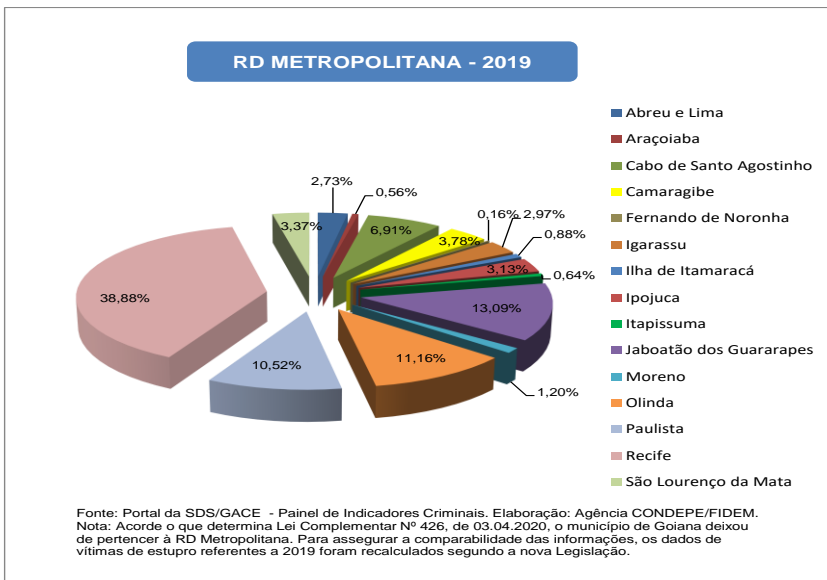
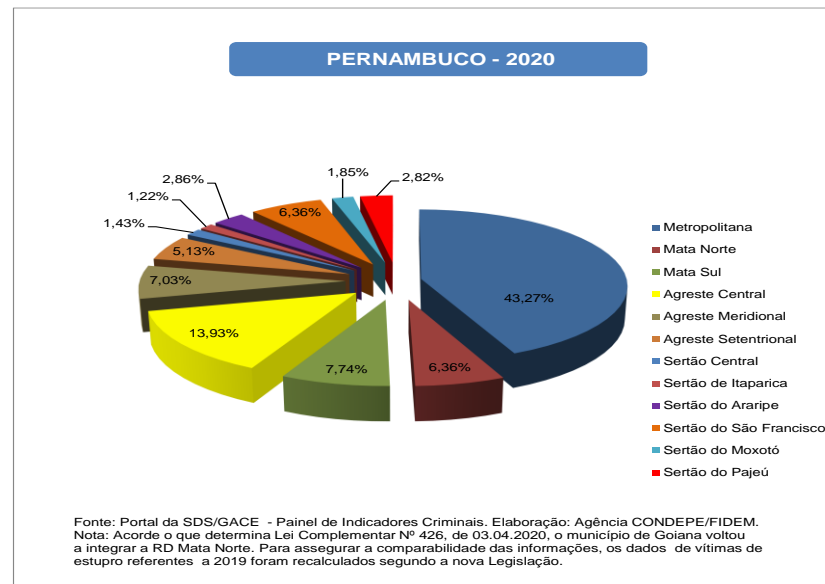
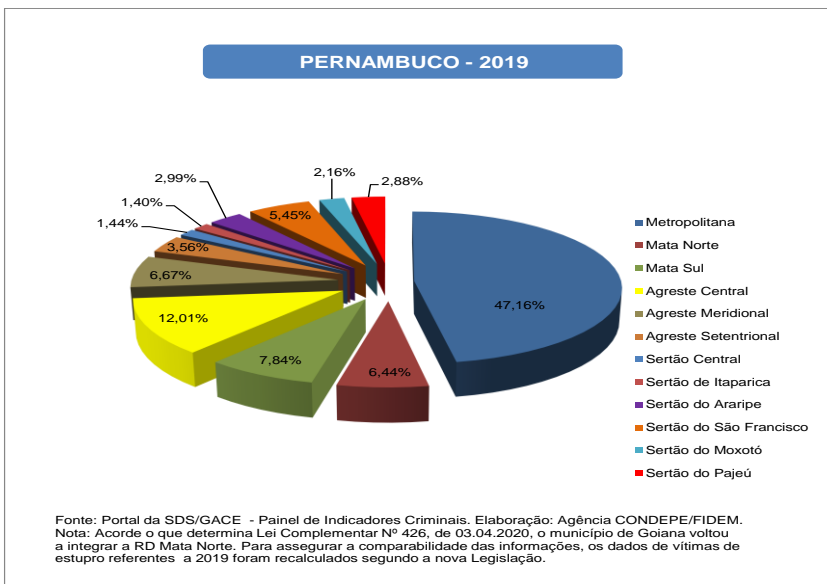
RD/Município	Vítimas de Estupro		Mulheres Vítimas de Violência Doméstica e Familiar	
	2019	2020	2019	2020
Itacuruba	0	1	8	16
Jatobá	7	3	62	71
Petrolândia	11	7	160	187
Tacaratu	5	7	51	60
Sertão do Araripe	79	68	1.168	1.235
Araripina	23	21	403	362
Bodocó	9	6	100	134
Exu	4	6	114	148
Granito	2	5	21	21
Ipubi	6	7	112	94
Moreilândia	4	3	46	69
Ouricuri	14	15	196	214
Santa Cruz	3	1	33	26
Santa Filomena	5	1	30	33
Trindade	9	3	113	134
Sertão do São Francisco	144	151	2.613	2.670
Afrânio	3	3	20	23
Cabrobó	12	11	239	250
Dormentes	4	1	18	48
Lagoa Grande	7	8	89	85
Orocó	5	1	64	80
Petrolina	104	116	2.037	2.023
Santa Maria da Boa Vista	9	11	146	161
Sertão do Moxotó	57	44	1.075	1.081
Arcoverde	22	15	591	605
Betânia	0	2	42	27
Custódia	13	8	106	127
Ibimirim	7	5	135	83
Inajá	2	6	52	52
Manari	1	3	15	27
Sertânia	12	5	134	160
Sertão do Pajeú	76	67	1.569	1.816
Afogados da Ingazeira	13	16	288	353
Brejinho	6	3	48	54
Calumbi	0	1	33	30

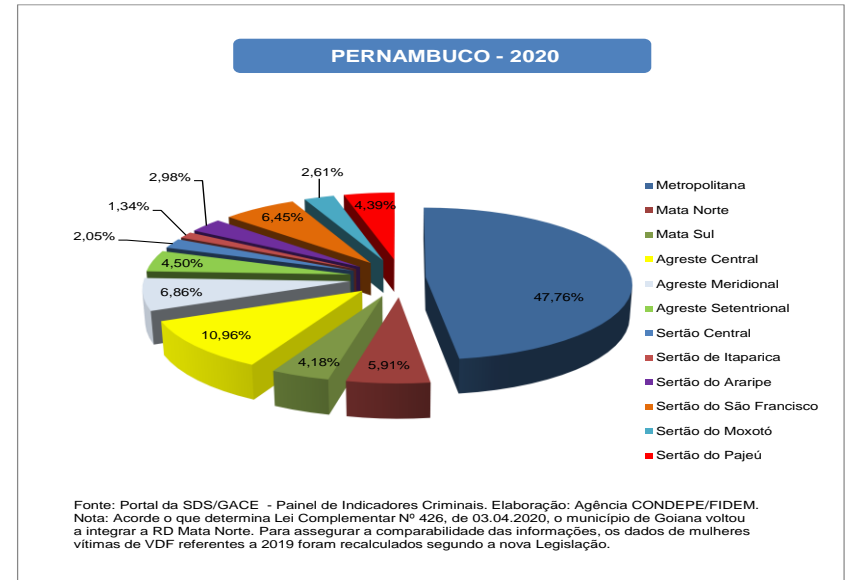
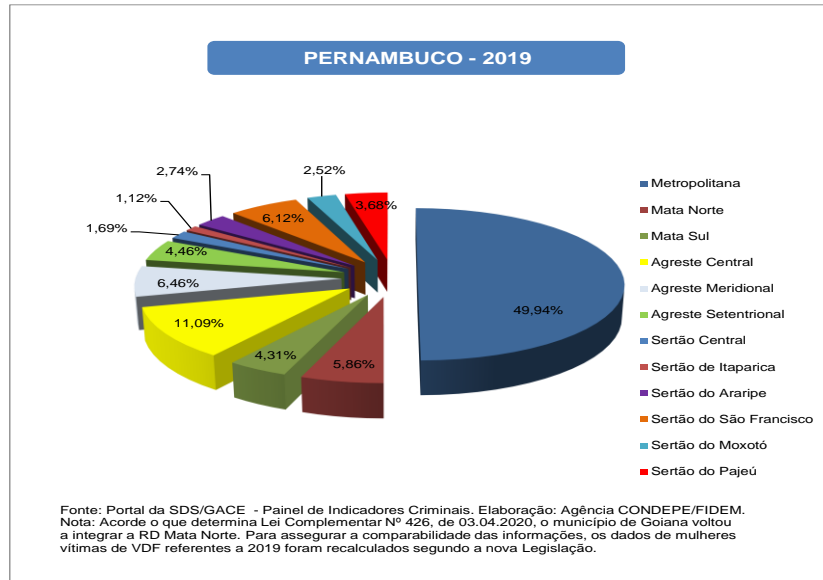
RD/Município	Vítimas de Estupro		Mulheres Vítimas de Violência Doméstica e Familiar	
	2019	2020	2019	2020
Carnaíba	1	1	40	47
Flores	3	2	52	66
Igaraci	4	2	47	54
Ingazeira	2	3	10	19
Itapetim	1	3	58	77
Quixaba	1	0	10	24
Santa Cruz da Baixa Verde	4	2	33	59
Santa Terezinha	0	4	34	47
São José do Egito	7	2	163	180
Serra Talhada	18	15	547	562
Solidão	4	0	15	13
Tabira	10	9	97	108
Triunfo	2	2	62	55
Tuparetama	0	2	32	68
Pernambuco	2.640	2.376	42.665	41.403

Fonte: Portal da SDS/GACE - Painel de Indicadores Criminais. Elaboração: Agência CONDEPE/FIDEM.

Nota: Acorde o que determina a Lei Complementar Nº 426, de 03.04.2020, o município de Goiana voltou a integrar a RD Mata Norte, deixando de pertencer à RD Metropolitana.

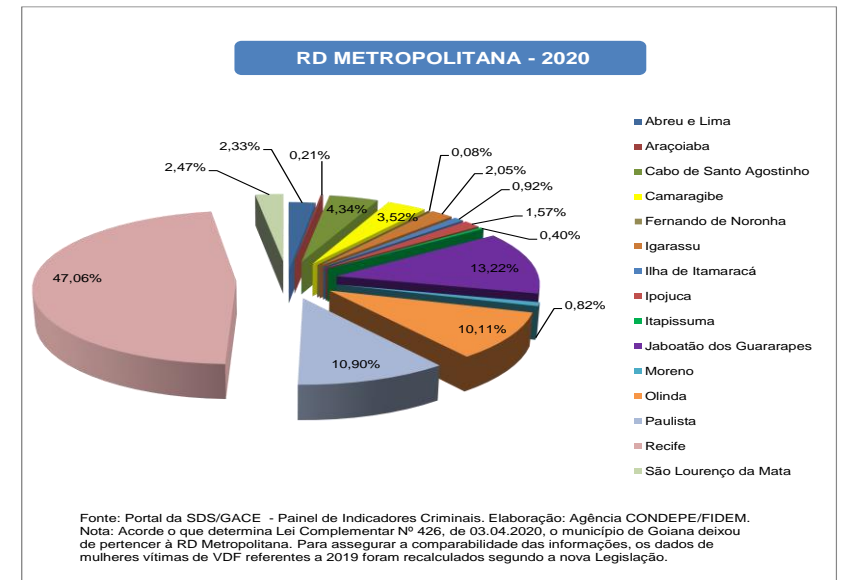
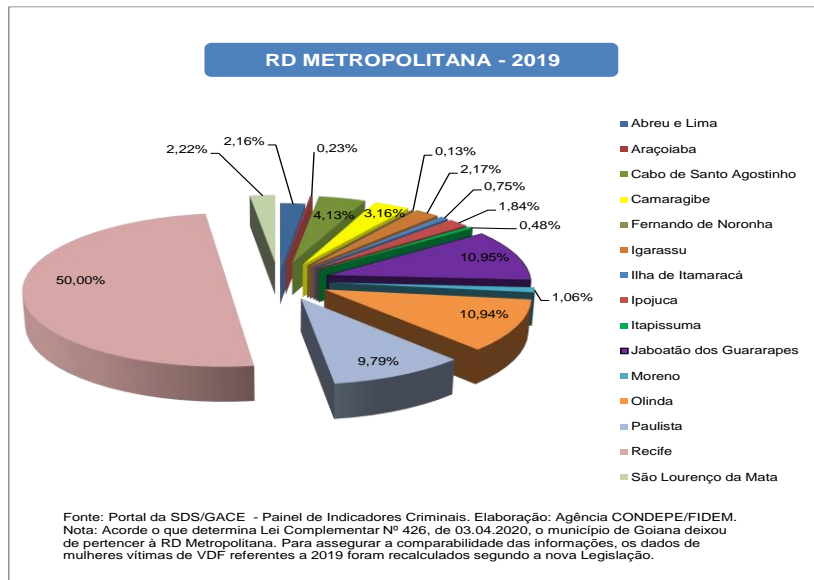
Para assegurar a comparabilidade das informações, os dados de vítimas de estupro e de mulheres vítimas de VDF referentes a 2019 foram recalculados segundo a nova Legislação.





XXX-PORCENTAGEM DE MULHERES VÍTIMAS DE VDF, SEGUNDO OS MUNICÍPIOS DA RD METROPOLITANA – 2019-2020

b



5. Notas Metodológicas

5.1 – Definição e Tipologias de Crimes Violentos

Sob o termo criminalidade violenta agrupam-se, de modo genérico, aquelas modalidades de infração do código penal que se materializam mediante o uso intencional da força ou coerção, contra a integridade física, sexual ou patrimonial de outrem. Desta definição, deduz-se que é possível, a priori, agrupar os crimes violentos em função das motivações que os geraram: crimes violentos contra o patrimônio, crimes violentos contra a integridade física e crimes de ofensa à integridade sexual.

Note-se que são diversas as possibilidades de classificação dos crimes violentos e as suas categorias de agregação não necessariamente são estanques, permitindo que alguns crimes possam, de forma simultânea, ser classificados de maneiras diferentes. Exemplo disso é o roubo seguido de morte (latrocínio), que pode ser considerado tanto um crime contra a vida, bem como contra o patrimônio. Mas, como a pretensão futura é a de criar um indicador agregado, optou-se por agrupar o latrocínio só como CVLI, em virtude da gravidade da morte que propicia.

Na abordagem que se pretende aqui, resulta legítimo priorizar os Crimes contra a Vida. Quer dizer, aquele grupo de crimes violentos que têm em comum o fato de produzir a morte da(s) sua(s) vítima(s), seja ela intencionalmente procurada pelo agente agressor ou consequência indireta de ação criminal dolosa. Assim, considerou-se oportuno usar o último critério adotado pela Secretaria Nacional de Segurança Pública do Ministério da Justiça (SENASP/MJ) em 2006, que agrupa o homicídio doloso, o roubo seguido de morte (latrocínio) e a lesão corporal seguida de morte como as principais formas de Crimes Violentos Letais e Intencionais – CVLI¹.

¹ BRASIL, MINISTÉRIO DA JUSTIÇA, 2006. *Análise das ocorrências registradas pelas Polícias Civas (Janeiro de 2004 a Dezembro de 2005)*. Brasília: Secretaria Nacional de Segurança Pública. Disponível em <http://www.mj.gov.br/senasp/estatisticas/> Acesso em 12/08/07.

5.2 – Fontes

Os dados relativos a ocorrências de crime violento contra o patrimônio foram extraídos do Sistema de Informações Policiais da Secretaria de Defesa Social de Pernambuco (INFOPOL/SDS-PE) em 30 de junho de 2021. As informações sobre vítimas de crime violento letal e intencional apresentadas nesta publicação, foram coletadas em 28 de janeiro de 2021 no banco de Crimes Letais Intencionais (CLI), integrante do INFOPOL/SDS-PE. O banco CLI (anteriormente nomeado Mortes Não Naturais – MNN) foi criado em 2003. Surgiu da necessidade de dispor de informações confiáveis e abrangentes sobre as mortes violentas. Atualmente é alimentado a partir da apuração dos casos constantes nos Relatórios Diários de Necrópsia dos Institutos de Medicina Legal de Caruaru, Petrolina e Recife e do Relatório Diário da Coordenação de Plantão da Polícia Civil (UNICODPLAN/PCPE). Ainda é consolidado com informações complementares recuperadas dos relatórios da 2ª Seção do Estado Maior da Polícia Militar de Pernambuco (2ªEM/PMPE), dos relatórios de perícia dos Institutos de Criminalística de Pernambuco e dos Boletins de Ocorrência da PCPE, armazenados também no INFOPOL. Conforme regulamentado pela Portaria nº 1007/Gab/SDS, de 27 de julho de 2006, os dados oficiais de CVLI de Pernambuco deverão ser consolidados até o 15º dia do mês subsequente. Por sua vez, os dados de motivação dos CVLIs referentes a 2019 e 2020, oriundos das Planilhas de Motivação enviadas pela PCPE, foram repassados à Agência CONDEPE/FIDEM pela equipe da GACE/SDS em 08 de abril de 2021. Além disso, os Outros Crimes Violentos também fazem parte desta edição, considerando o número de vítimas de Estupro de ambos os sexos, bem como o número de mulheres vítimas de Violência Doméstica e Familiar - VDF, baseados em informações que foram coletadas diretamente no portal da SDS em 13 de abril de 2021.

5.3 – Vítimas e Ocorrências

Nos dados sobre criminalidade violenta letal e intencional foi priorizada a categoria “número de vítimas”, em detrimento da categoria “número de ocorrências”, a qual não necessariamente coincide com a anterior, vez que uma ocorrência criminal pode se referir a várias vítimas. Vale ressaltar que a categoria “número de ocorrências” foi aplicada nesta publicação unicamente no levantamento das

informações sobre crime violento contra o patrimônio - CVP. É importante salientar esta escolha, na medida em que pode comprometer a comparabilidade dos dados entre Estados da União que não utilizem o mesmo critério, apesar da recomendação da Secretaria Nacional de Segurança Pública do Ministério da Justiça (SENASP/MJ).

5.4 – Categorias de Motivação

Conforme regulamentado pela Portaria nº 357/GAB/SDS, de 08 de março de 2010, as mortes violentas intencionais em Pernambuco deveriam ser catalogadas nas seguintes macrocategorias:

- I. Atividades Criminais - Homicídios vinculados a outras atividades criminais e desvios sociais (entorpecentes/ drogas, acerto de contas, queima de arquivo, disputa de gangues, rixa/galera, grupo de extermínio, pistolagem, interesse financeiro, envolvimento com corrupção/ tráfico de influências, crime organizado);
- II. Conflitos na Comunidade - Homicídios vinculados a conflitos, disputas ou situações de intolerância entre vítimas e autores, no âmbito da esfera pública (comunitária) das relações sociais (vingança pessoal, rixa, discussão entre vizinhos, discussão por embriaguez, discussão de trânsito, discussão em outras circunstâncias, conflito agrário, político, religioso, racismo, homofobia);
- III. Conflitos Afetivos ou Familiares - Homicídios vinculados a conflitos no âmbito da esfera privada das relações sociais. Caracterizam-se pela presença de laços afetivos ou familiares entre vítimas e autores (passional, briga intra-familiar);
- IV. Crimes contra o Patrimônio Resultantes em Morte- Mortes violentas intencionais motivadas pelo cometimento de crimes violentos contra o patrimônio – CVP (roubo, extorsão mediante sequestro, sequestro por engano);
- V. Excludente de Ilícitude - Mortes violentas intencionais que poderão ser consideradas excludente de ilícitude por Juiz (enfrentamento com a polícia, reação de um cidadão a um delito);
- VI. Outras Motivações (bala perdida, engano, crime sexual, seita satânica ou ritual satânico, enfrentamento com criminoso, outros);
- VII. A Definir- Caso de morte violenta intencional em que o policial responsável pela sua investigação não definiu ainda nenhuma das categorias de motivação elencadas nos itens anteriores como hipótese mais provável do crime.

Posteriormente, a Portaria nº 3.849/GAB/SDS, de 19 de setembro de 2013, alterou os termos do Anexo I da Portaria acima referida, considerando os termos da Lei Federal 11.340, de 7 de agosto de 2006, mais conhecida como Lei Maria da Penha, que cria mecanismos para coibir a violência doméstica e familiar contra a mulher.

Ademais, considerando a necessidade de dispor de estatísticas qualificadas que discriminem a motivação de violência de gênero no escopo dos crimes violentos letais e intencionais, expressa pelo Ofício 310/2013 da Secretaria da Mulher do Estado, a macrocategoria de Motivações "III. Conflitos Afetivos ou Familiares" foi substituída em sua completude, bem como suas categorias específicas e definições decorrentes, pelas propostas no Anexo I desta nova Portaria, ocasionando um desdobramento em Conflitos Íntimo-Afetivos ou Familiares Contra Pessoas do Sexo Feminino e Conflitos Íntimo-Afetivos ou Familiares Contra Pessoas do Sexo Masculino. Por sua vez, cada uma delas foi subdividida em duas categorias: Conflito Íntimo-Afetivo Contra Mulher e Briga (Intra-) Familiar Contra Mulher; Conflito Íntimo-Afetivo Contra Homem e Briga (Intra-) Familiar Contra Homem. Por fim, vale destacar que no dia 04 de setembro de 2017, a SDS retirou o termo crime passional dos Boletins de Ocorrência. Com isso, as mortes de mulheres praticadas pelos seus companheiros ou ex-companheiros passaram a ser tipificadas como "Feminicídio", originando uma nova categoria desmembrada de Conflitos Afetivos ou Familiares. Desse modo, a Agência CONDEPE/FIDEM passou a divulgar esse grupo específico de informações sobre a motivação da violência de gênero no âmbito dos CVLIs.

5.5 – Taxa de CVLI e Taxa de CVP

A Taxa de Criminalidade Violenta Letal e Intencional representa um coeficiente entre o número de vítimas de CVLI e a população de determinada região, ponderado por 100 mil, tornando comparáveis os níveis de criminalidade em diferentes tamanhos de população, uma vez que estabelece um critério de proporcionalidade. Por sua vez, a Taxa de Criminalidade Violenta Contra o Patrimônio resulta do quociente entre o número de ocorrências de CVP e a população residente total, multiplicado por 100 mil.

5.6 – Mapas da Criminalidade Violenta Letal e Intencional

A criação dos mapas da criminalidade violenta foi inspirada nos critérios adotados pela Fundação João Pinheiro, que estabeleceu alguns intervalos para a classificação das taxas de crimes violentos por 100 mil habitantes. Isto resultou em dois mapas ilustrativos do Estado de Pernambuco, que constituem a espacialização por RDs das informações sobre o número absoluto de vítimas de CVLI acumulado no período de janeiro a dezembro de 2020, além de outro para ilustrar a distribuição espacial da Taxa de Criminalidade Violenta Letal e Intencional por categorias de municípios, considerando cinco intervalos:

- Taxa de CVLI = 0, quando não existir vítimas de homicídio no município;
- Mais de 0 até 18,03 por 100 mil habitantes, sendo esta a taxa de CVLI referente à RD Sertão de Itaparica, que apresentou a menor taxa dentre as RDs do Estado;
- Mais de 18,03 até 38,18 por 100 mil habitantes, sendo esta a taxa de CVLI referente ao Estado como um todo;
- Mais de 38,18 até 60,56 por 100 mil habitantes, sendo esta a taxa de CVLI referente à RD Mata Sul, que apresentou a taxa mais elevada dentre as doze RDs do Estado;
- Acima de 60,56 por 100 mil habitantes, quando a taxa de CVLI do município for superior à da RD Mata Sul.

5.7 – Regiões de Desenvolvimento

Acorde o que determina a Lei Complementar Nº426, de 03 de abril de 2020, o município de Goiana voltou a integrar a RD Mata Norte, deixando de pertencer à RD Metropolitana. Para assegurar a comparabilidade das informações, os dados acumulados em 2017, 2018 e 2019 referentes a CVLI, CVP e a Outros Crimes Violentos foram recalculados segundo a nova Legislação.

5.8 – Cálculo de Projeções Mensais de População

A partir da série 2011 passaram a ser adotadas projeções mensais de população obtidas por interpolação dos dados dos Censos Demográficos de 2000 e 2010, do IBGE, para o cálculo das taxas mensais de CVLI e de CVP. A data de referência para os dois levantamentos é 1º de agosto e foi utilizada a estimativa da população da metade do período de referência para o cálculo das taxas anuais de CVLI e de CVP.

ANEXO I - LISTA DE SIGLAS

Agência CONDEPE/ FIDEM – Agência Estadual de Planejamento e Pesquisas de Pernambuco
CVLI – Crime Violento Letal e Intencional
CVP – Crime Violento Contra o Patrimônio
GACE - Superintendência de Gestão e Análise Criminal e Estatística
IBGE – Fundação Instituto Brasileiro de Geografia e Estatística
INFOPOL - Sistema de Informações Policiais
NEPS – Núcleo de Estudos e Pesquisas em Criminalidade, Violência e Políticas Públicas de Segurança
PCPE - Polícia Civil de Pernambuco
PPV – Pacto pela Vida
RD – Região de Desenvolvimento
SDS – Secretaria de Defesa Social
SEDUH – Secretaria de Desenvolvimento Urbano e Habitação
SENASP – Secretaria Nacional de Segurança Pública
VDF - Violência Doméstica e Familiar

ANEXO II - LISTA DE GRÁFICOS

I - Ocorrências de CVP – 2016-2020 Pernambuco, Interior do Estado, RD Metropolitana e Recife	4
II – Taxa Anual de CVP – 2016-2020 Pernambuco, Interior do Estado, RD Metropolitana e Recife	5
III - Número Mensal de Ocorrências de CVP – 2016-2020 Pernambuco, Interior do Estado, RD Metropolitana e Recife	6
IV - Taxa Mensal de CVP – 2016-2020 Pernambuco, Interior do Estado, RD Metropolitana e Recife	7
V – Média Móvel dos Últimos 3 Meses da Taxa Mensal de CVP – 2016-2020 Pernambuco, Interior do Estado, RD Metropolitana e Recife	8
VI - Percentagem de Ocorrências de CVP, Segundo as Regiões de Desenvolvimento - 2019-2020 Pernambuco	15
VII - Percentagem de Ocorrências de CVP, Segundo os Municípios da RD Metropolitana - 2019-2020 RD Metropolitana	15
VIII - Taxa Anual de CVP, Segundo as Regiões de Desenvolvimento - 2019-2020 Pernambuco	16
IX - Taxa Anual de CVP, Segundo os Municípios da RD Metropolitana - 2019-2020 RD Metropolitana	17
X - Percentagem de Ocorrências de CVP, Segundo a Categoria de Crime – 2019-2020 Pernambuco e Recife, RD Metropolitana e Interior do Estado	32/33
XI – Vítimas de CVLI – 2016-2020 Pernambuco, Interior do Estado, RD Metropolitana e Recife	34
XII – Taxa Anual de CVLI – 2016-2020 Pernambuco, Interior do Estado, RD Metropolitana e Recife	35
XIII - Número Mensal de Vítimas de CVLI – 2016-2020 Pernambuco, Interior do Estado, RD Metropolitana e Recife	36
XIV - Taxa Mensal de CVLI – 2016-2020 Pernambuco, Interior do Estado, RD Metropolitana e Recife	37
XV - Média Móvel dos Últimos 3 Meses da Taxa Mensal de CVLI – 2016-2020 Pernambuco, Interior do Estado, RD Metropolitana e Recife	38
XVI - Percentagem de Vítimas de CVLI, Segundo as Regiões de Desenvolvimento - 2019-2020 Pernambuco	45
XVII - Percentagem de Vítimas de CVLI, Segundo os Municípios da RD Metropolitana - 2019-2020 RD Metropolitana	45

XVIII - Taxa Anual de CVLI, Segundo as Regiões de Desenvolvimento - 2019-2020 Pernambuco	46
XIX - Taxa Anual de CVLI, Segundo os Municípios da RD Metropolitana - 2019-2020 RD Metropolitana	47
XX- Percentagem de Vítimas de CVLI, Segundo o Sexo – 2019-2020 Pernambuco e Recife, RD Metropolitana e Interior do Estado	54/55
XXI - Percentagem de Vítimas de CVLI, Segundo a Faixa Etária – 2019-2020 Pernambuco e Recife, RD Metropolitana e Interior do Estado	62/63
XXII - Percentagem de Vítimas de CVLI, Segundo a Categoria de Crime – 2019-2020 Pernambuco e Recife, RD Metropolitana e Interior do Estado	70/71
XXIII - Percentagem de Vítimas de CVLI, Segundo o Tipo de Arma – 2019-2020 Pernambuco e Recife, RD Metropolitana e Interior do Estado	78/79
XXIV - Percentagem de Vítimas de CVLI, Segundo a Categoria de Motivação – 2019-2020 Pernambuco e Recife, RD Metropolitana e Interior do Estado	94/95
XXV - Vítimas de Estupro - 2016-2020 Pernambuco, Interior do Estado, RD Metropolitana e Recife	98
XXVI - Mulheres Vítimas de Violência Doméstica e Familiar - 2016-2020 Pernambuco, Interior do Estado, RD Metropolitana e Recife	99
XXVII - Percentagem de Vítimas de Estupro, Segundo as Regiões de Desenvolvimento - 2019-2020 Pernambuco	106
XXVIII - Percentagem de Vítimas de Estupro, Segundo os Municípios da RD Metropolitana - 2019-2020 RD Metropolitana	106
XXIX - Percentagem de Mulheres Vítimas de Violência Doméstica e Familiar, Segundo as Regiões de Desenvolvimento - 2019-2020 Pernambuco	107
XXX - Percentagem de Mulheres Vítimas de Violência Doméstica e Familiar, Segundo os Municípios da RD Metropolitana - 2019-2020 RD Metropolitana	107

