

## **INFORME MENSAL da Conjuntura Criminal em Pernambuco**

**Ano 15, n.6, junho 2022**

# **INFORME MENSAL**

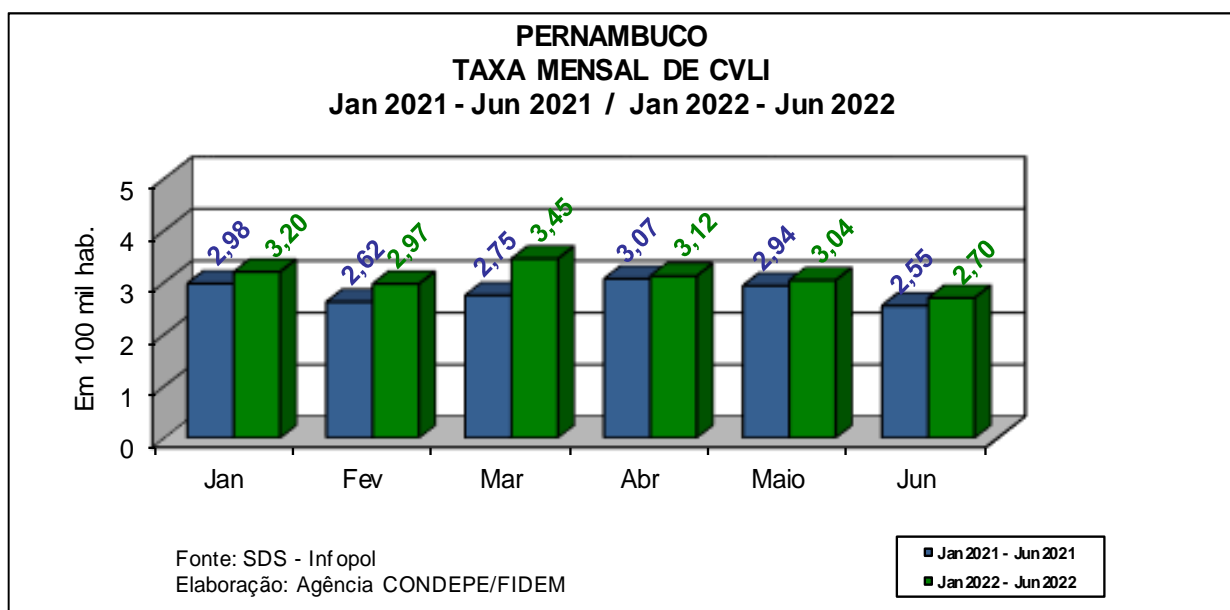
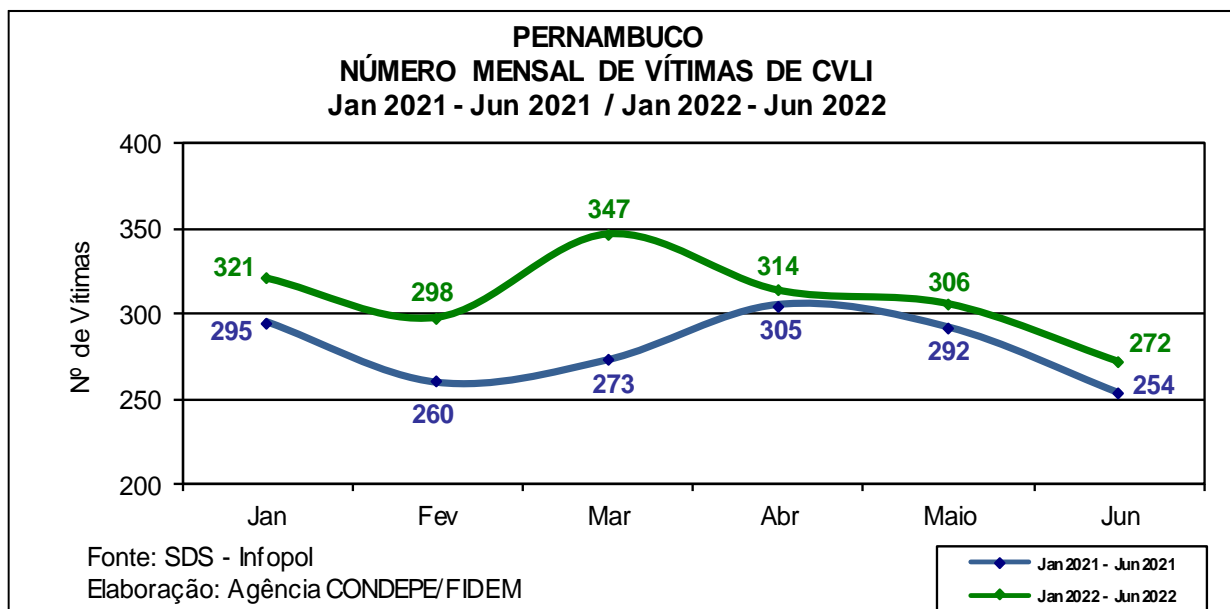
Os números relativos ao Crime Violento Letal e Intencional - CVLI, apresentados neste Informe, representam a manutenção do compromisso assumido pelo Governo do Estado de divulgar mensalmente informações sobre a situação da violência em nível estadual, assegurando os princípios básicos de *fidedignidade* e *comparabilidade* dos dados, além de garantir a acessibilidade à informação com qualidade a todo cidadão pernambucano.

A partir da série 2011, passaram a ser adotadas projeções mensais de população obtidas por interpolação dos dados dos Censos Demográficos de 2000 e 2010, do IBGE, para o cálculo das taxas mensais de criminalidade violenta letal e intencional.

A continuidade deste trabalho está mantida pela união de esforços da Superintendência de Gestão e Análise Criminal e Estatística - GACE, da Secretaria de Defesa Social - SDS; do Núcleo de Estudos e Pesquisas em Criminalidade, Violência e Políticas Públicas de Segurança – NEPS, da Universidade Federal de Pernambuco - UFPE; com a articulação e coordenação da Agência CONDEPE/FIDEM, órgão vinculado à Secretaria de Desenvolvimento Urbano e Habitação do Estado de Pernambuco - SEDUH.

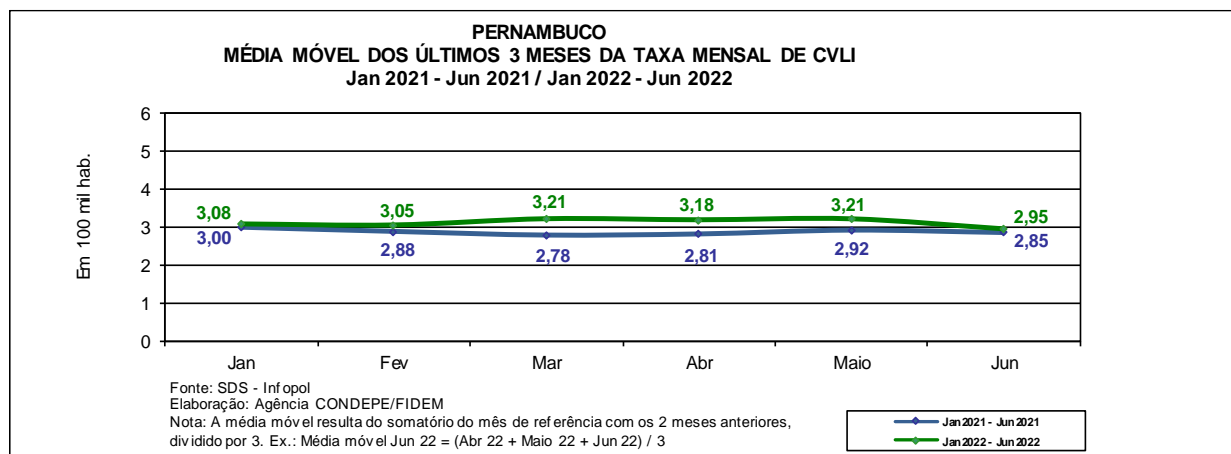
## INFORME MENSAL da Conjuntura Criminal em Pernambuco

Ano 15, n.6, junho 2022



## INFORME MENSAL da Conjuntura Criminal em Pernambuco

Ano 15, n.6, junho 2022



Número mensal de vítimas de CVLI e taxa mensal de criminalidade violenta letal e intencional em Pernambuco, segundo regiões de desenvolvimento - Janeiro a Junho 2022

Regiões de Desenvolvimento	2022														
	Vítimas de CVLI							Taxa de CVLI <sup>(1)</sup>							
	Jan	Fev	Mar	Abr	Mai	Jun	Janeiro a Junho	Jan	Fev	Mar	Abr	Mai	Jun	Janeiro a Junho	
Metropolitana	140	141	144	160	132	114	831	3,37	3,39	3,46	3,84	3,16	2,73	19,95	
Mata Norte	29	15	32	23	30	28	157	4,64	2,40	5,11	3,67	4,78	4,46	25,07	
Mata Sul	35	32	34	28	35	28	192	4,37	3,99	4,24	3,49	4,35	3,48	23,92	
Agreste Central	43	27	41	36	39	38	224	3,48	2,18	3,31	2,91	3,15	3,06	18,11	
Agreste Meridional	22	21	29	16	17	17	122	3,13	2,99	4,13	2,28	2,42	2,41	17,36	
Agreste Setentrional	18	24	29	14	9	8	102	2,81	3,74	4,51	2,17	1,39	1,24	15,85	
Sertão Central	1	2	1	1	1	3	9	0,54	1,07	0,54	0,53	0,53	1,60	4,82	
Sertão de Itaparica	2	0	5	2	5	2	16	1,26	0	3,14	1,25	3,13	1,25	10,04	
Sertão do Araripe	7	5	5	8	9	6	40	2,01	1,43	1,43	2,29	2,57	1,72	11,47	
Sertão do São Francisco	13	22	13	18	21	21	108	2,25	3,80	2,24	3,09	3,60	3,59	18,59	
Sertão do Moxotó	5	6	3	2	4	2	22	1,97	2,36	1,18	0,78	1,57	0,78	8,64	
Sertão do Pajeú	6	3	11	6	4	5	35	1,78	0,89	3,26	1,78	1,18	1,48	10,37	
<b>Pernambuco</b>	<b>321</b>	<b>298</b>	<b>347</b>	<b>314</b>	<b>306</b>	<b>272</b>	<b>1.858</b>	<b>3,20</b>	<b>2,97</b>	<b>3,45</b>	<b>3,12</b>	<b>3,04</b>	<b>2,70</b>	<b>18,50</b>	

Fonte: SDS - Infopol. Elaboração: Agência CONDEPE/FIDEM. (1) Em 100 mil habitantes.

## INFORME MENSAL da Conjuntura Criminal em Pernambuco

Ano 15, n.6, junho 2022

Número de vítimas de CVLI e taxa de criminalidade violenta letal e intencional em Pernambuco, segundo regiões de desenvolvimento - Janeiro a Junho 2021 / Janeiro a Junho 2022

Regiões de Desenvolvimento	Vítimas de CVLI		Taxa de CVLI <sup>(1)</sup>	
	Janeiro a Junho 2021	Janeiro a Junho 2022	Janeiro a Junho 2021	Janeiro a Junho 2022
Metropolitana	773	831	18,75	19,95
Mata Norte	146	157	23,47	25,07
Mata Sul	183	192	23,05	23,92
Agreste Central	211	224	17,27	18,11
Agreste Meridional	91	122	13,05	17,36
Agreste Setentrional	67	102	10,61	15,85
Sertão Central	17	9	9,17	4,82
Sertão de Itaparica	14	16	8,91	10,04
Sertão do Araripe	32	40	9,27	11,47
Sertão do São Francisco	81	108	14,30	18,59
Sertão do Moxotó	30	22	11,96	8,64
Sertão do Pajeú	34	35	10,14	10,37
<b>Pernambuco</b>	<b>1.679</b>	<b>1.858</b>	<b>16,91</b>	<b>18,50</b>

Fonte: SDS - Infopol. Elaboração: Agência CONDEPE/FIDEM. (1) Em 100 mil habitantes.

Número mensal de vítimas de CVLI e taxa mensal de criminalidade violenta letal e intencional em Pernambuco, segundo tamanho de população - Janeiro a Junho 2022

Tamanho de População e Município	2022															
	Vítimas de CVLI							Taxa de CVLI <sup>(1)</sup>								
	Jan	Fev	Mar	Abr	Mai	Jun	Janeiro a Junho	Jan	Fev	Mar	Abr	Mai	Jun	Janeiro a Junho		
Até 20 mil hab.	33	28	44	31	36	33	205	2,83	2,40	3,77	2,65	3,08	2,82	17,54		
Mais de 20 mil a 50 mil hab.	73	58	82	56	60	48	377	3,34	2,65	3,74	2,55	2,73	2,18	17,20		
Mais de 50 mil a 100 mil hab.	51	56	65	49	51	52	324	2,87	3,15	3,65	2,75	2,86	2,91	18,21		
<b>Mais de 100 mil hab.</b>	<b>164</b>	<b>156</b>	<b>156</b>	<b>178</b>	<b>159</b>	<b>139</b>	<b>952</b>	<b>3,35</b>	<b>3,18</b>	<b>3,18</b>	<b>3,62</b>	<b>3,23</b>	<b>2,82</b>	<b>19,40</b>		
Cabo de Santo Agostinho	29	15	12	14	25	12	107	12,58	6,50	5,19	6,04	10,78	5,16	46,27		
Camaragibe	3	3	9	8	7	2	32	1,82	1,82	5,44	4,83	4,22	1,21	19,35		
Caruaru	9	1	7	6	6	10	39	2,23	0,25	1,73	1,48	1,47	2,45	9,62		
Garanhuns	7	8	8	3	3	7	36	4,85	5,54	5,54	2,08	2,07	4,83	24,92		
Igarassu	3	4	8	2	6	1	24	2,30	3,06	6,11	1,52	4,56	0,76	18,32		
Jaboatão dos Guararapes	34	23	28	35	23	25	168	4,68	3,17	3,85	4,81	3,16	3,43	23,11		
Olinda	10	9	8	9	12	10	58	2,60	2,34	2,08	2,34	3,11	2,60	15,06		
Paulista	7	8	8	9	1	10	43	1,99	2,27	2,27	2,55	0,28	2,83	12,20		
Petrolina	10	16	12	16	19	15	88	2,42	3,86	2,89	3,84	4,55	3,58	21,16		
Recife	39	55	43	65	48	39	289	2,32	3,27	2,56	3,86	2,85	2,31	17,18		
São Lourenço da Mata	4	7	5	7	3	4	30	3,35	5,85	4,17	5,84	2,50	3,33	25,04		
Vitória de Santo Antão	9	7	8	4	6	4	38	6,12	4,76	5,43	2,71	4,07	2,71	25,79		
<b>Pernambuco</b>	<b>321</b>	<b>298</b>	<b>347</b>	<b>314</b>	<b>306</b>	<b>272</b>	<b>1.858</b>	<b>3,20</b>	<b>2,97</b>	<b>3,45</b>	<b>3,12</b>	<b>3,04</b>	<b>2,70</b>	<b>18,50</b>		

Fonte: SDS - Infopol. Elaboração: Agência CONDEPE/FIDEM. (1) Em 100 mil habitantes.

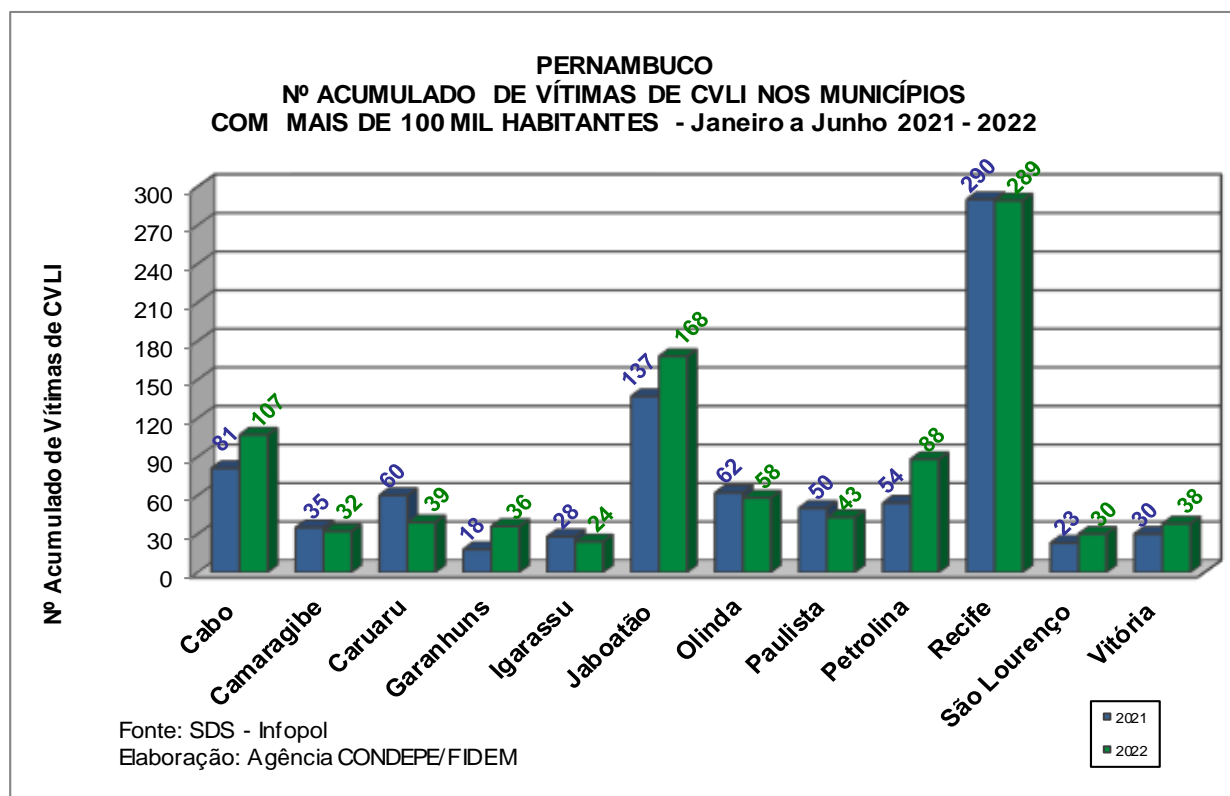
## INFORME MENSAL da Conjuntura Criminal em Pernambuco

Ano 15, n.6, junho 2022

Número de vítimas de CVLI e taxa de criminalidade violenta letal e intencional em Pernambuco, segundo tamanho de população - Janeiro a Junho 2021 / Janeiro a Junho 2022

Tamanho de População e Município	Vítimas de CVLI		Taxa de CVLI <sup>(1)</sup>	
	Janeiro a Junho 2021	Janeiro a Junho 2022	Janeiro a Junho 2021	Janeiro a Junho 2022
Até 20 mil hab.	188	205	16,23	17,54
Mais de 20 mil a 50 mil hab.	359	377	16,56	17,20
Mais de 50 mil a 100 mil hab.	264	324	15,04	18,21
<b>Mais de 100 mil hab.</b>	<b>868</b>	<b>952</b>	<b>17,91</b>	<b>19,40</b>
Cabo de Santo Agostinho	81	107	35,70	46,27
Camagibe	35	32	21,41	19,35
Caruaru	60	39	15,12	9,62
Garanhuns	18	36	12,58	24,92
Igarassu	28	24	21,83	18,32
Jaboatão dos Guararapes	137	168	19,04	23,11
Olinda	62	58	16,14	15,06
Paulista	50	43	14,38	12,20
Petrolina	54	88	13,38	21,16
Recife	290	289	17,38	17,18
São Lourenço da Mata	23	30	19,45	25,04
Vitória de Santo Antão	30	38	20,57	25,79
<b>Pernambuco</b>	<b>1.679</b>	<b>1.858</b>	<b>16,91</b>	<b>18,50</b>

Fonte: SDS - Infopol. Elaboração: Agência CONDEPE/FIDEM. (1) Em 100 mil habitantes.



## **INFORME MENSAL da Conjuntura Criminal em Pernambuco**

**Ano 15, n.6, junho 2022**

### **Publicação Mensal da Agência Estadual de Planejamento e Pesquisas de Pernambuco – CONDEPE/FIDEM**

Rua Santo Elias, 535, Espinheiro, Recife-PE, CEP: 52020-090, Fone: (81) 3182.4403  
[www.condepefidem.pe.gov.br](http://www.condepefidem.pe.gov.br) - [agencia@condepefidem.pe.gov.br](mailto:agencia@condepefidem.pe.gov.br)

#### **EQUIPE TÉCNICA**

Secretário de Desenvolvimento Urbano e Habitação: *Tomé Barros Monteiro da Franca*  
Diretora Presidente da Agência CONDEPE/FIDEM: *Sheilla Pincovsky de Lima Albuquerque*  
Diretor de Estudos, Pesquisas e Estatística: *Maurílio Soares de Lima*  
Gerente de Estudos e Pesquisas Socioeconômicas: *Rodolfo Guimarães Regueira da Silva*

#### **Agência CONDEPE/FIDEM**

Francisco Augusto Correia (Indicadores da criminalidade)  
Mária Luiza Ferreira (Estimativas populacionais)  
Virgínia Walmsley (Coordenação)

#### **GACE/SDS**

Cleyton Pimentel (Extração e validação dos dados)  
Filipe Feitosa Valois Moreira (Mapeamento estatístico)  
Gustavo Henrique Brasil de Barros (Coleta de dados)  
Jonas Sobral Moreno (Coordenação)