

INFORME MENSAL da Conjuntura Criminal em Pernambuco

Ano 15, n.1, janeiro 2022

INFORME MENSAL

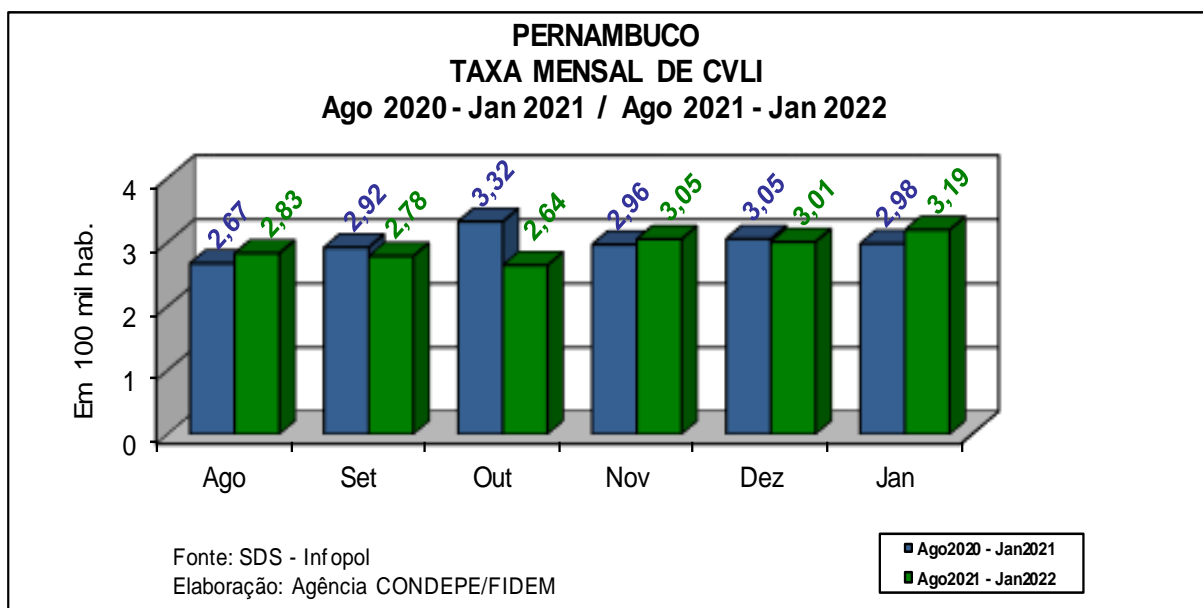
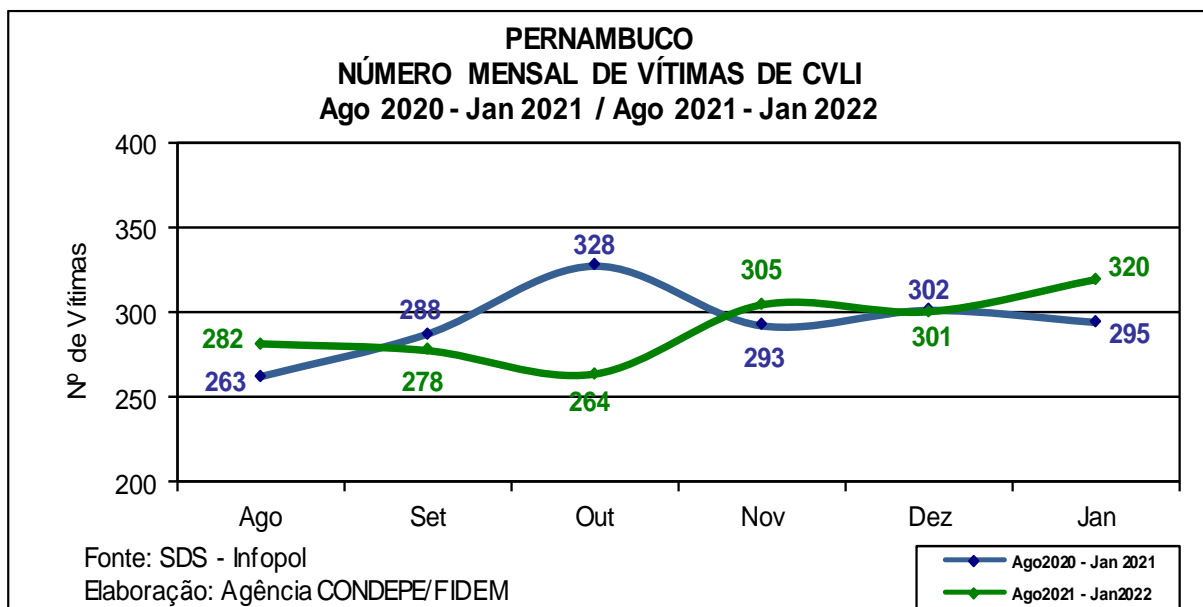
Os números relativos ao Crime Violento Letal e Intencional - CVLI, apresentados neste Informe, representam a manutenção do compromisso assumido pelo Governo do Estado de divulgar mensalmente informações sobre a situação da violência em nível estadual, assegurando os princípios básicos de *fidedignidade* e *comparabilidade* dos dados, além de garantir a acessibilidade à informação com qualidade a todo cidadão pernambucano.

A partir da série 2011, passaram a ser adotadas projeções mensais de população obtidas por interpolação dos dados dos Censos Demográficos de 2000 e 2010, do IBGE, para o cálculo das taxas mensais de criminalidade violenta letal e intencional.

A continuidade deste trabalho está mantida pela união de esforços da Superintendência de Gestão e Análise Criminal e Estatística - GACE, da Secretaria de Defesa Social - SDS; do Núcleo de Estudos e Pesquisas em Criminalidade, Violência e Políticas Públicas de Segurança – NEPS, da Universidade Federal de Pernambuco - UFPE; com a articulação e coordenação da Agência CONDEPE/FIDEM, órgão vinculado à Secretaria de Desenvolvimento Urbano e Habitação do Estado de Pernambuco - SEDUH.

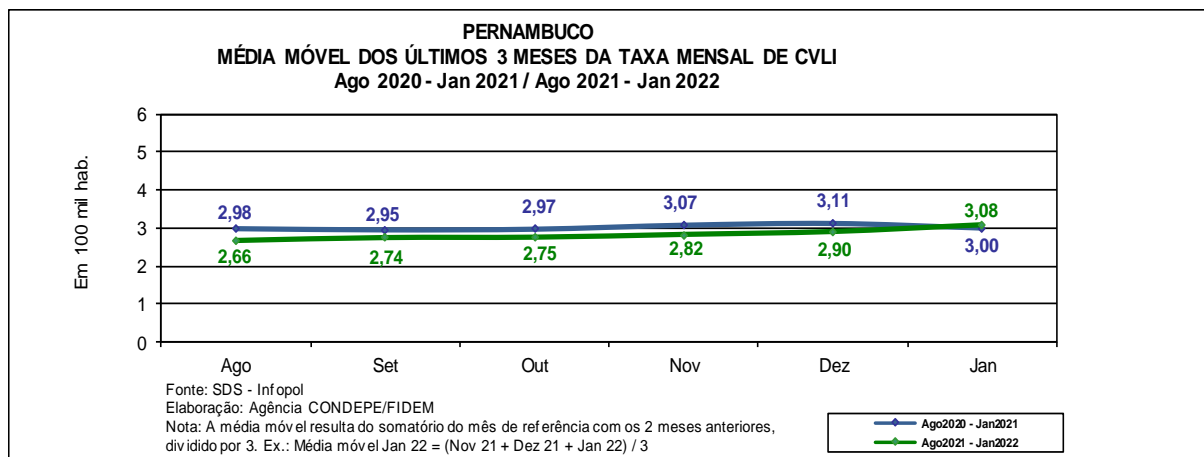
INFORME MENSAL da Conjuntura Criminal em Pernambuco

Ano 15, n.1, janeiro 2022



INFORME MENSAL da Conjuntura Criminal em Pernambuco

Ano 15, n.1, janeiro 2022



Número de vítimas de CVLI e taxa de criminalidade violenta letal e intencional em Pernambuco, segundo regiões de desenvolvimento - Janeiro 2021 / Janeiro 2022

Regiões de Desenvolvimento	Vítimas de CVLI		Taxa de CVLI ⁽¹⁾	
	Janeiro 2021	Janeiro 2022	Janeiro 2021	Janeiro 2022
Metropolitana	133	140	3,23	3,37
Mata Norte	35	29	5,63	4,64
Mata Sul	34	35	4,29	4,37
Agreste Central	31	44	2,54	3,56
Agreste Meridional	15	21	2,15	2,99
Agreste Setentrional	11	18	1,75	2,81
Sertão Central	1	1	0,54	0,54
Sertão de Itaparica	3	2	1,92	1,26
Sertão do Araripe	4	7	1,16	2,01
Sertão do São Francisco	9	13	1,60	2,25
Sertão do Moxotó	8	5	3,20	1,97
Sertão do Pajeú	11	5	3,28	1,48
Pernambuco	295	320	2,98	3,19

Fonte: SDS - Infopol. Elaboração: Agência CONDEPE/FIDEM. (1) Em 100 mil habitantes.

NOTAS - 1. Acorde o que determina a Lei Complementar Nº 426, de 03.04.2020, o município de Goiana voltou a integrar a RD Mata Norte, deixando de pertencer à RD Metropolitana.

2. Acorde o que determina a Lei Complementar Nº 397, de 30.11.2018, o município de Pombos passou a integrar a RD Agreste Central, deixando de pertencer à RD Mata Sul.

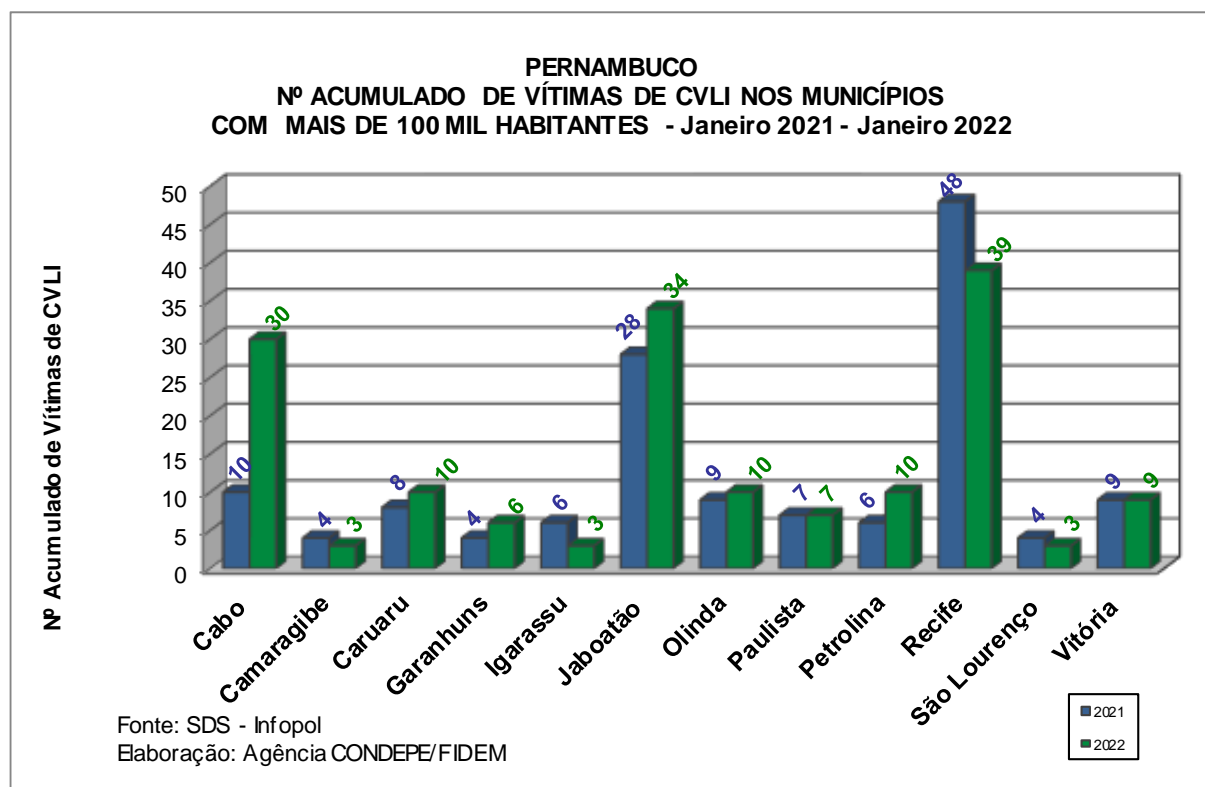
INFORME MENSAL da Conjuntura Criminal em Pernambuco

Ano 15, n.1, janeiro 2022

Número de vítimas de CVLI e taxa de criminalidade violenta letal e intencional em Pernambuco, segundo tamanho de população - Janeiro 2021 / Janeiro 2022

Tamanho de População e Municípios	Vítimas de CVLI		Taxa de CVLI ⁽¹⁾	
	Janeiro 2021	Janeiro 2022	Janeiro 2021	Janeiro 2022
Até 20 mil hab.	35	35	3,03	3,00
Mais de 20 mil a 50 mil hab.	66	71	3,05	3,25
Mais de 50 mil a 100 mil hab.	51	50	2,91	2,82
Mais de 100 mil hab.	143	164	2,96	3,35
Cabo de Santo Agostinho	10	30	4,42	13,01
Camaragibe	4	3	2,45	1,82
Caruaru	8	10	2,02	2,48
Garanhuns	4	6	2,80	4,16
Igarassu	6	3	4,70	2,30
Jaboatão dos Guararapes	28	34	3,90	4,68
Olinda	9	10	2,34	2,60
Paulista	7	7	2,02	1,99
Petrolina	6	10	1,49	2,42
Recife	48	39	2,88	2,32
São Lourenço da Mata	4	3	3,39	2,51
Vitória de Santo Antão	9	9	6,18	6,12
Pernambuco	295	320	2,98	3,19

Fonte: SDS - Infopol. Elaboração: Agência CONDEPE/FIDEM. (1) Em 100 mil habitantes.



INFORME MENSAL da Conjuntura Criminal em Pernambuco

Ano 15, n.1, janeiro 2022

Publicação Mensal da Agência Estadual de Planejamento e Pesquisas de Pernambuco – CONDEPE/FIDEM

Rua Santo Elias, 535, Espinheiro, Recife-PE, CEP: 52020-090, Fone: (81) 3182.4403
www.condepefidem.pe.gov.br - agencia@condepefidem.pe.gov.br

EQUIPE TÉCNICA

Secretário de Desenvolvimento Urbano e Habitação: *Tomé Barros Monteiro da Franca*
Diretora Presidente da Agência CONDEPE/FIDEM: *Sheilla Pincovsky de Lima Albuquerque*
Diretor de Estudos, Pesquisas e Estatística: *Maurílio Soares de Lima*
Gerente de Estudos e Pesquisas Socioeconômicas: *Rodolfo Guimarães Regueira da Silva*

Agência CONDEPE/FIDEM

Francisco Augusto Correia (Indicadores da criminalidade)
Maria Luiza Ferreira (Estimativas populacionais)
Virgínia Walmsley (Coordenação)

GACE/SDS

Cleyton Pimentel (Extração e validação dos dados)
Filipe Feitosa Valois Moreira (Mapeamento estatístico)
Gustavo Henrique Brasil de Barros (Coleta de dados)
Jonas Sobral Moreno (Coordenação)